

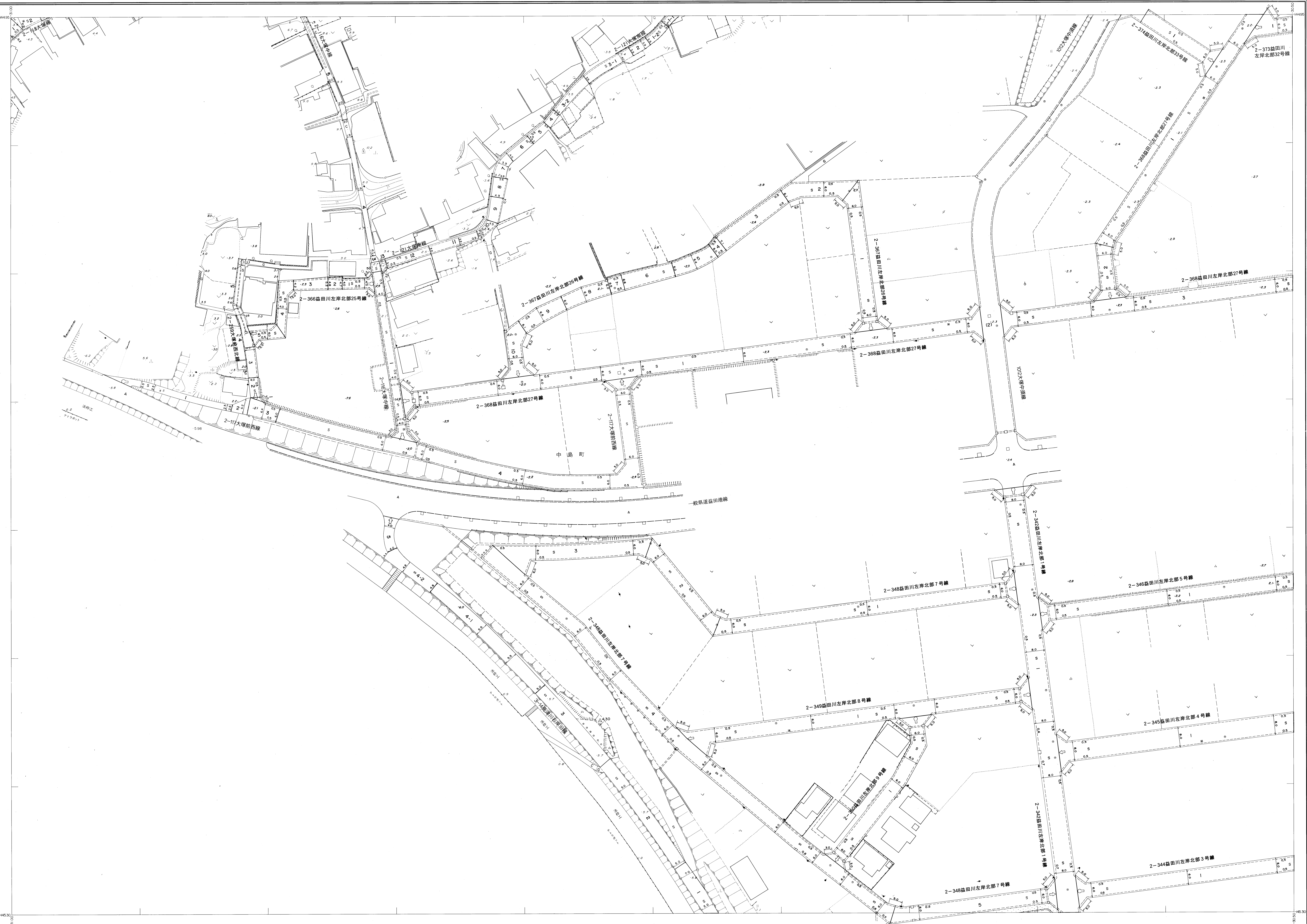
益田市道路現況平面図(台帳図)

3-12

昭和六十一年三月三十一日調査
 昭和六十一年三月三十一日調査
 昭和六十一年三月三十一日調査
 平成元年三月三十一日調査
 平成二年三月三十一日調査
 平成三年三月三十一日調査
 平成四年三月三十一日調査
 平成五年三月三十一日調査

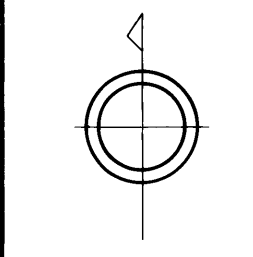
平成十二年三月三十一日調査
 平成二十二年三月三十一日調査
 平成二十三年三月三十一日調査
 平成二十四年三月三十一日調査
 平成二十七年三月三十一日調査
 平成二十八年三月三十一日調査

株式会社バスコ調製



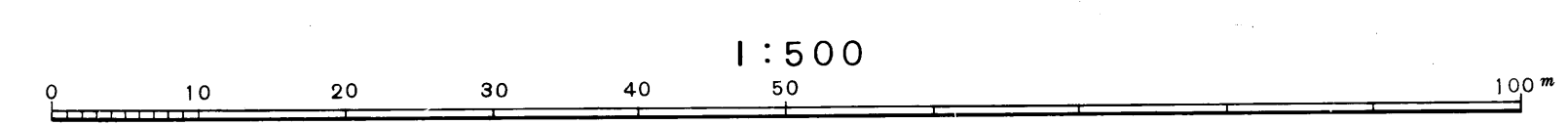
3-7	3-8
3-11	3-12
3-16	3-17

行政区画
 市界
 町界



調査	昭和58年12月	縮尺	1/500
調査	昭和60年10月	縮尺	1/500
調査	昭和61年4月	縮尺	1/500
調査	昭和62年3月	縮尺	1/500
調査	平成元年3月	縮尺	1/500
調査	平成2年3月	縮尺	1/500
調査	平成3年3月	縮尺	1/500
調査	平成4年3月	縮尺	1/500
調査	平成5年3月	縮尺	1/500
調査	平成9年3月	縮尺	1/500
調査	平成12年3月	縮尺	1/500
調査	平成22年3月	縮尺	1/500

座標系 測田系
 等高線間隔 1m



この図面は、建設省国土院の委託を受けて、国土院の測量課及び測量院(標準点)を使用して調製したものである。
 (測図番号) 昭58、中公第 83 号