

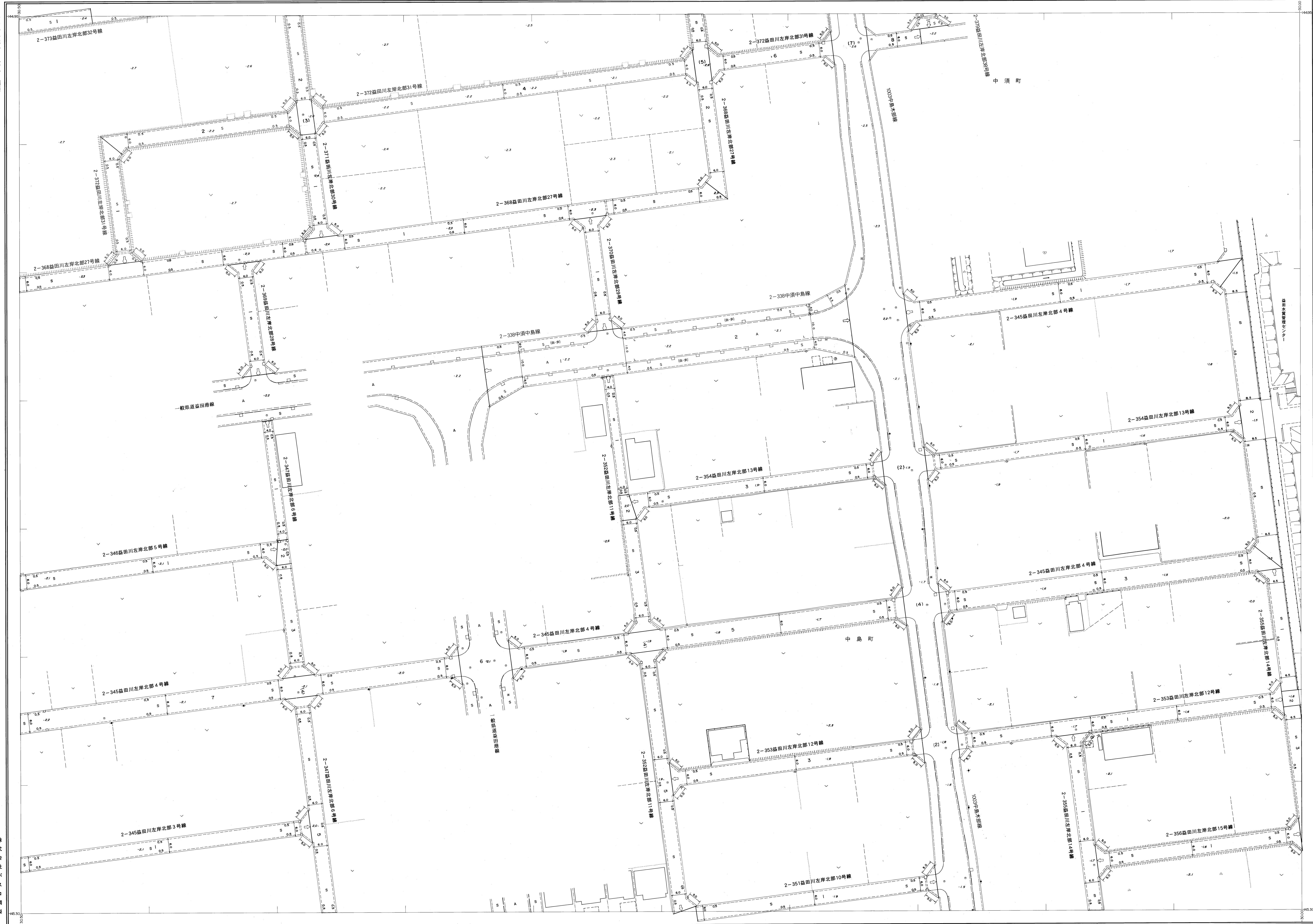
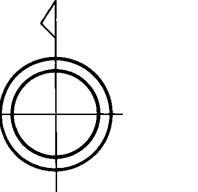
益田市道路現況平面図(台帳図)

昭和六十一年十月三十一日調査
平成二十二年三月三十一日調査
平成二十三年三月三十一日調査
平成二十四年三月三十一日調査

3-7 3-8 3-9
3-12 3-13 3-14
3-17 3-18 3-19

行政区画

益田市



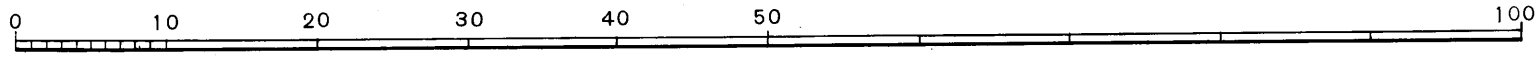
株式会社バスコ調製

益田市

編 昭和58年12月
測 昭和60年10月
修 正 平成21年3月
修 正 平成22年3月
修 正 平成23年3月
修 正 平成24年3月

原 豊 彦 調製
等 尺 縮 小 1:10

1:500



この地図は、建設省国土院院長の承認を得て、同院所管の測量標及び測量成果(基準点)を使用して調製したものである。
(承認番号) 昭58.中公第 83 号