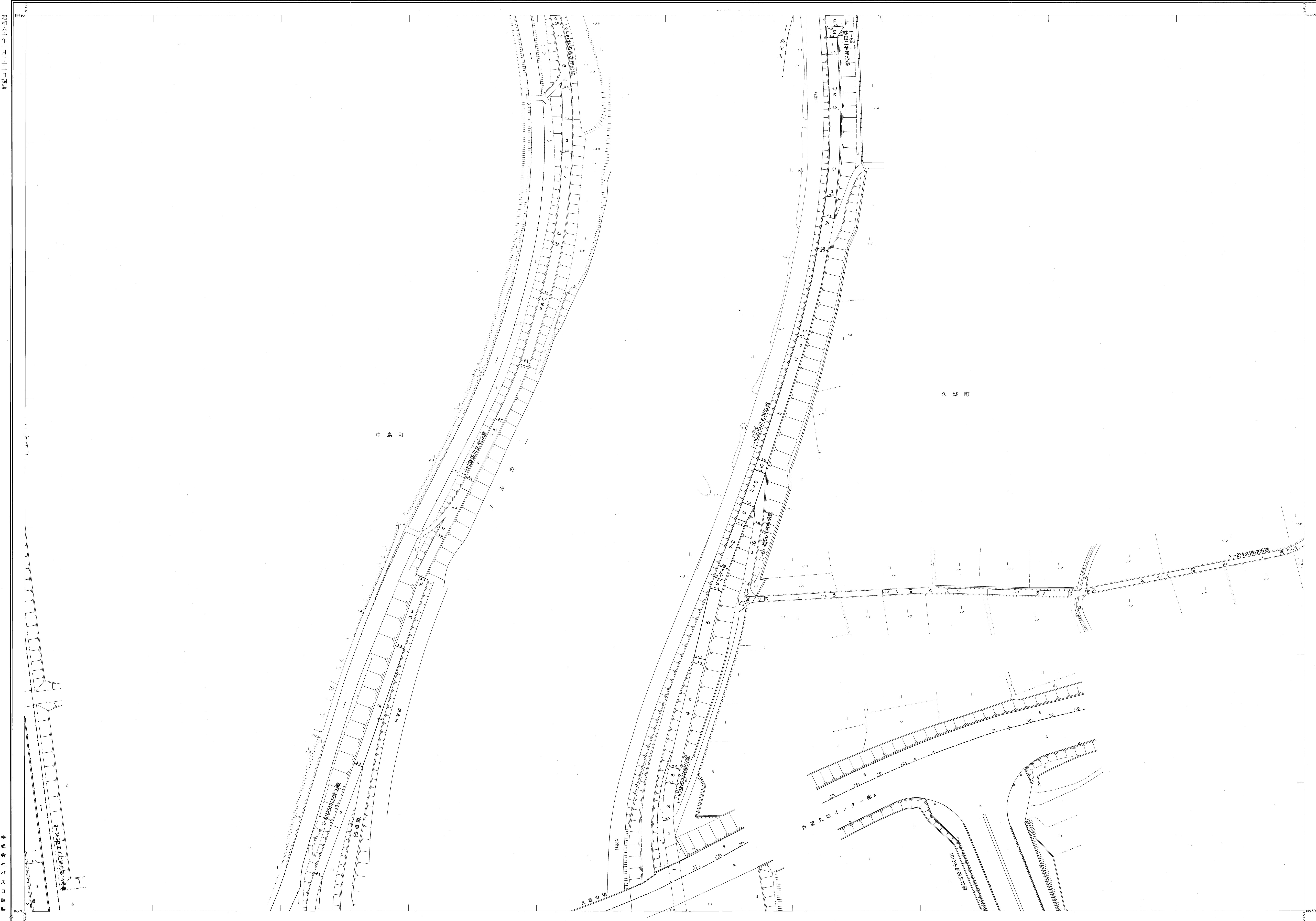
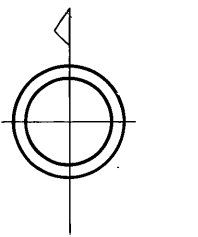


# 益田市道路現況平面図(台帳図)

昭和六十一年十月三十一日調査  
 平成三年三月三十一日調査  
 平成十一年三月三十一日調査  
 平成十八年三月三十一日調査  
 平成二十六年三月三十一日調査

3-6	3-9	3-10
3-12	3-16	3-19
3-18	3-19	3-20

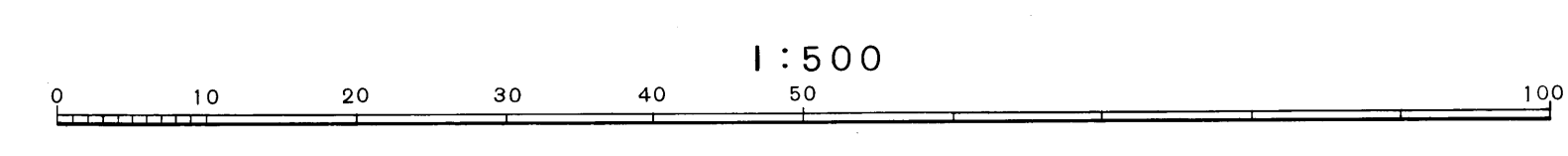
行政区画  
 島根県  
 益田市



株式会社バスコ調製

益田市

編者 昭和58年12月  
 調査 昭和60年10月オートグラフA7、ステレオプロッターA8  
 修正 平成3年3月  
 修正 平成11年3月  
 修正 平成18年3月  
 修正 平成23年3月  
 修正 平成26年3月



この地図は、建設省国土地理院長の承認を得て、国土院の測量データ及び測量成果(基準点)を使用して調査したものである。  
 (承認番号) 昭58、中公第 83 号