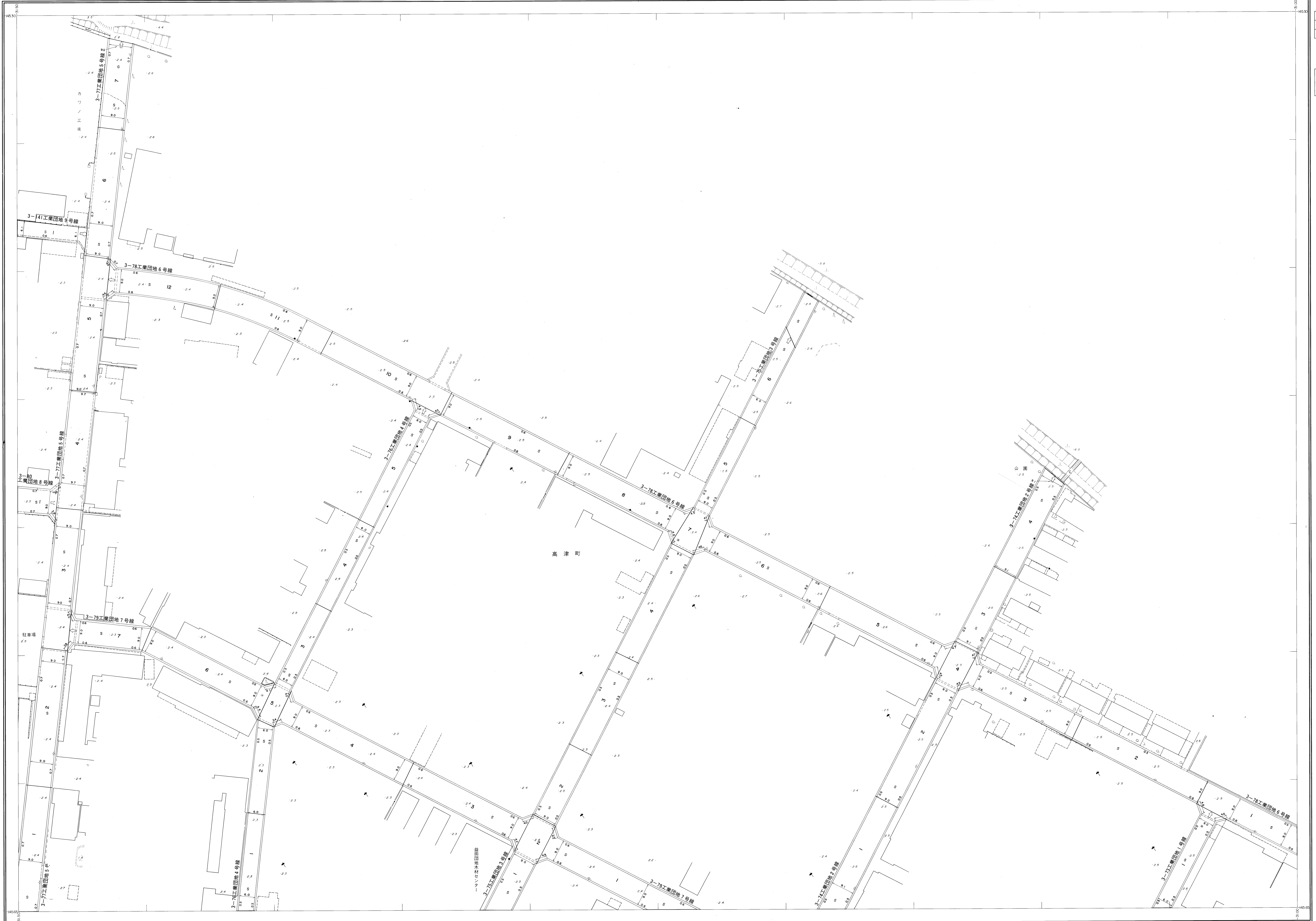


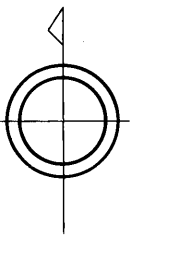
益田市道路現況平面図(台帳図)

昭和六十一年三月三十一日調査
平成三年三月三十一日調査
平成四年三月三十一日調査



3-11	3-12
2-20	3-16
2-25	3-21

行政区画
市界線
町界線

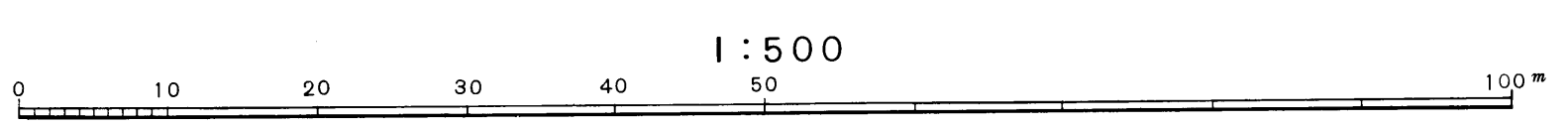


株式会社パソコ調製

益田市

撮影 昭和58年12月
測図 昭和60年10月
修正 昭和61年4月
修正 平成3年3月
修正 平成4年3月

測図系 測田系
等高線間隔 1m



この地図は、建設省国土院の承認を得て、国土院の測量簿及び測量成果(基準点)を使用して調製したものである。
(承認番号) 昭58.中公第 83 号