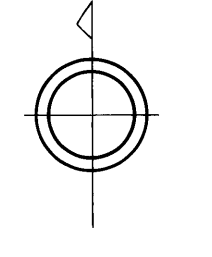


益田市道路現況平面図(台帳図)

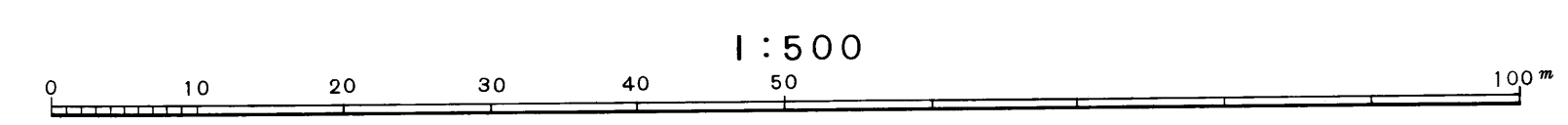
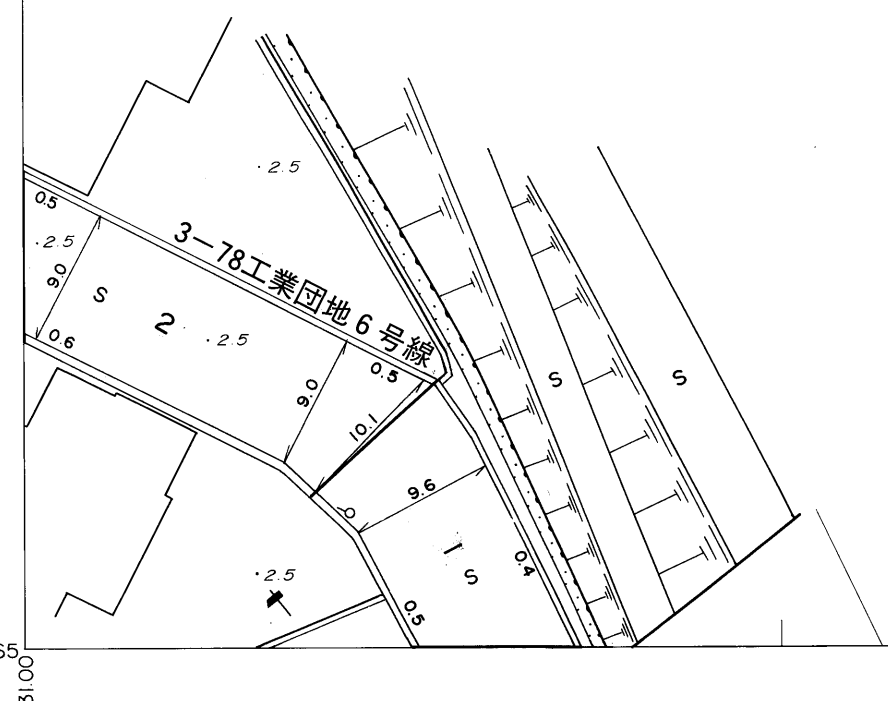
昭和六十一年三月三十一日調査
 平成十九年三月三十一日調査
 平成二十三年三月三十一日調査
 平成二十四年三月三十一日調査
 平成二十七年三月三十一日調査

3-11 3-12 3-13
 3-16 3-17 3-18
 3-21 3-22 3-23

行政区画
 市界
 町界



株式会社バスコ調製



撮影 昭和 58 年 12 月
 測図 昭和 60 年 10 月オートグラフ A1, ステレオプロッター A8
 修正 平成 19 年 3 月
 修正 平成 27 年 3 月
 修正 平成 28 年 3 月
 修正 平成 24 年 3 月
 修正 平成 27 年 3 月

この地図は、建設省国土院院長の承認を得て、同院所管の測量標及び測量成果(基準点)を使用して調製したものである。
 (承認番号) 昭58、中公第 83 号

益
 田
 市