
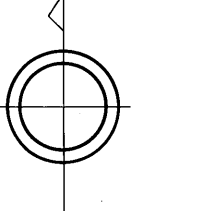


昭和六十一年十月三十一日調査
平成十三年三月三十一日調査
平成十三年三月三十一日調査
平成十六年三月三十一日調査
平成十九年三月三十一日調査
平成二十二年三月三十一日調査

3-16	3-17	3-18
3-21	3-22	3-23
7-1	7-2	7-3

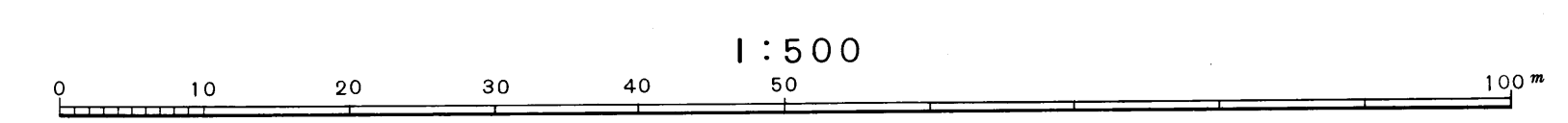
行政区画
島根県
益田市



株式会社バスコ調製

益田市

縮尺 昭和58年12月
測図 昭和60年10月
修正 平成12年3月
修正 平成13年3月
修正 平成16年3月
修正 平成19年3月
修正 平成22年3月



この地図は、建設省国土院の承認を得て、国土地理院の測量データ(高度点)を使用して調製したものである。
(承認番号)昭58、中公第 83 号