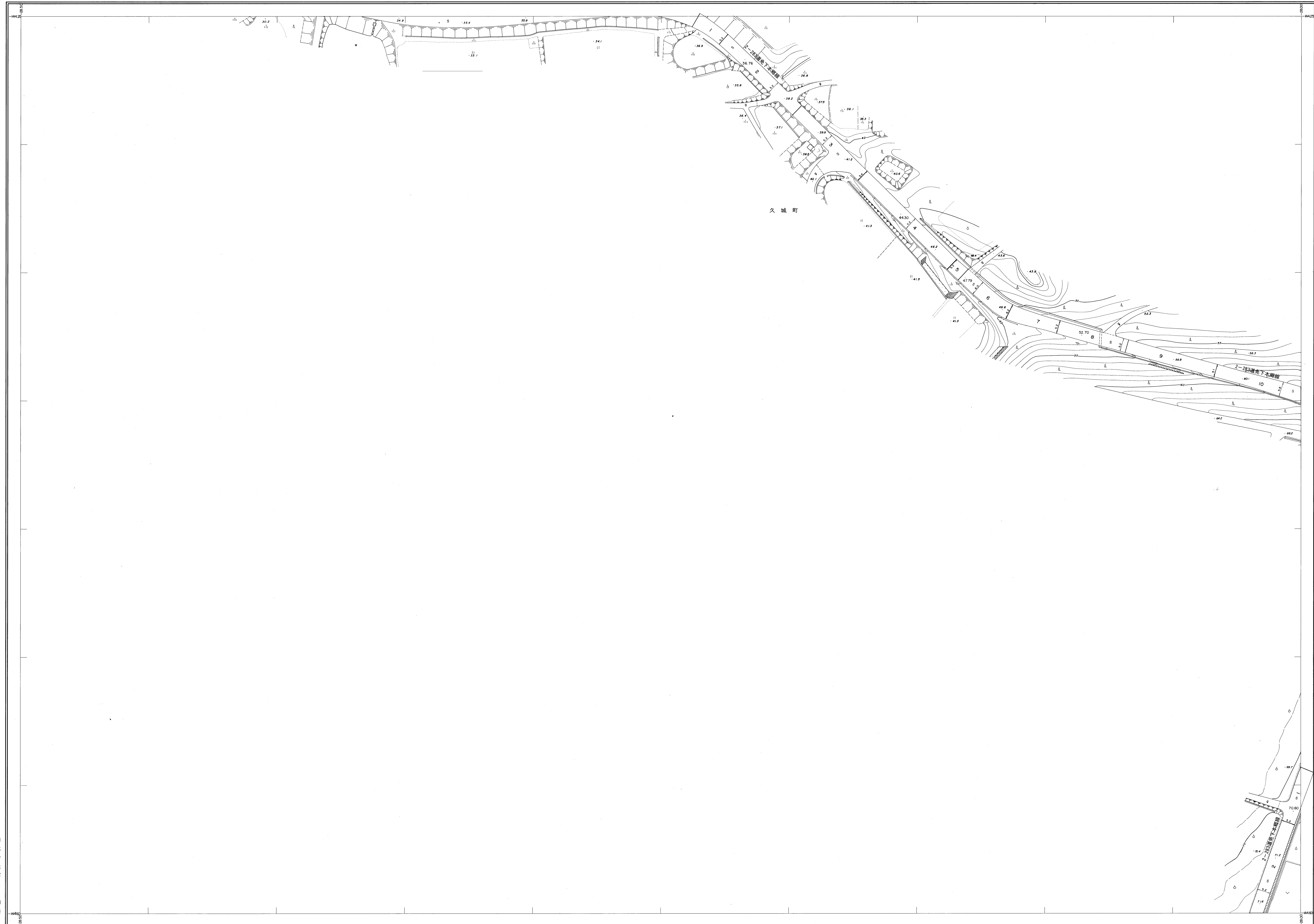


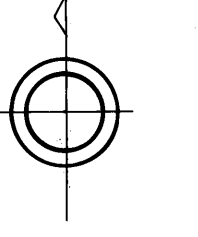
益田市道路現況平面図(台帳図)

4-2



1-24	1-25
4-1	4-3
4-6	4-8

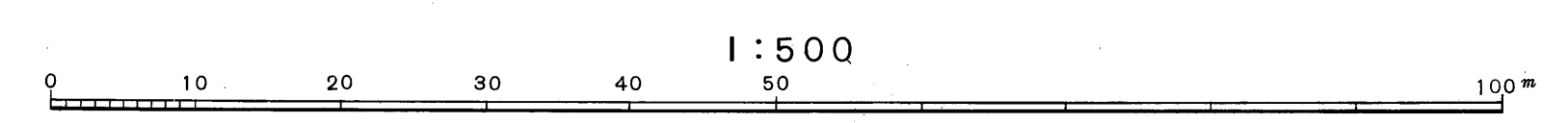
行政区画
 高根津
 益田市



株式会社
 バスコ
 調製

益
 田
 市

撮影 平成 2 年 12 月
 測 図 平成 3 年 3 月オートグラフA7, ステレオプロッターA8
 原 標 系 新田系
 等高線間隔 1 m



この地図は、建設省国土院院長の承認を得て、国土地理院の測量データ(地形図)を使用して作成したものである。
 (承認番号) 昭56, 中公第 83 号