

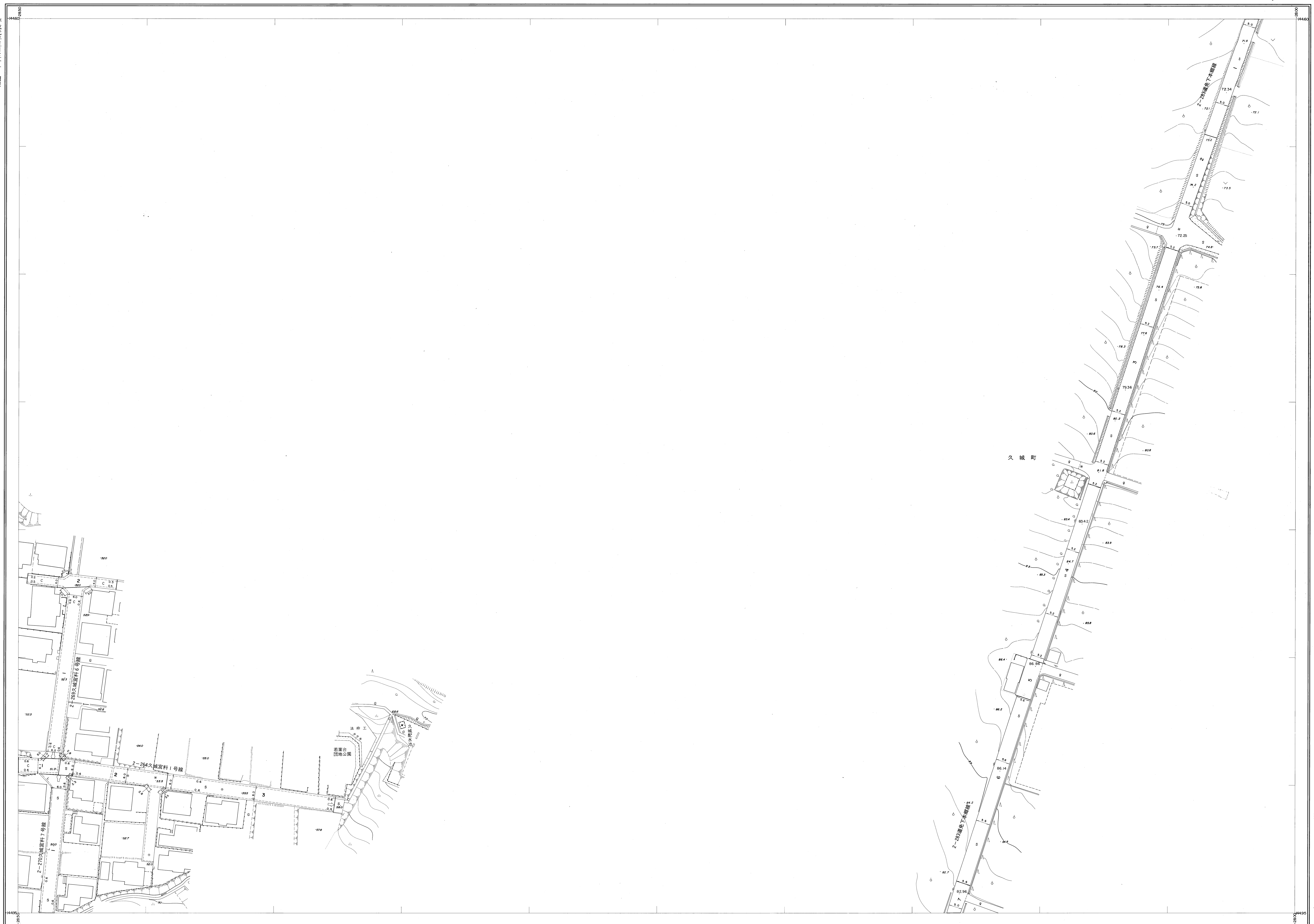
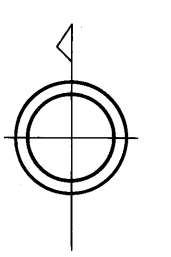
# 益田市道路現況平面図(台帳図)

4-7

平成元年三月三十一日調査  
 平成三年三月三十一日調査  
 平成九年三月三十一日調査  
 平成十九年三月三十一日調査

4-1	-
4-6	4-7
4-11	4-12 4-13

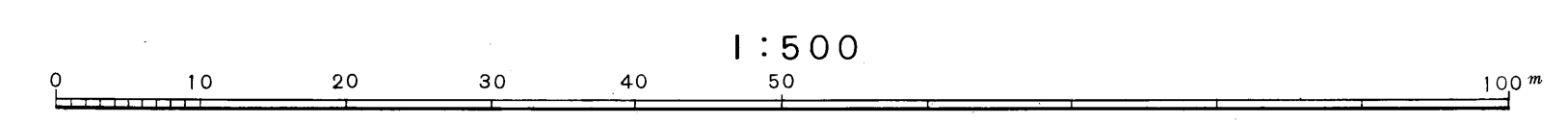
行政区画  
 益田市



株式会社バスク調製

益田市

調査 昭和 年月 月  
 調査 昭和 年月 月  
 調査 平成 3年 3月  
 調査 平成 3年 3月  
 修正 平成 19年 3月



この地図は、建設省国土院の委託を受け、国土院の調査資料及び測量成果(準準測)を使用して調製したものである。  
 (浄話番号) 昭58、中公第 83 号