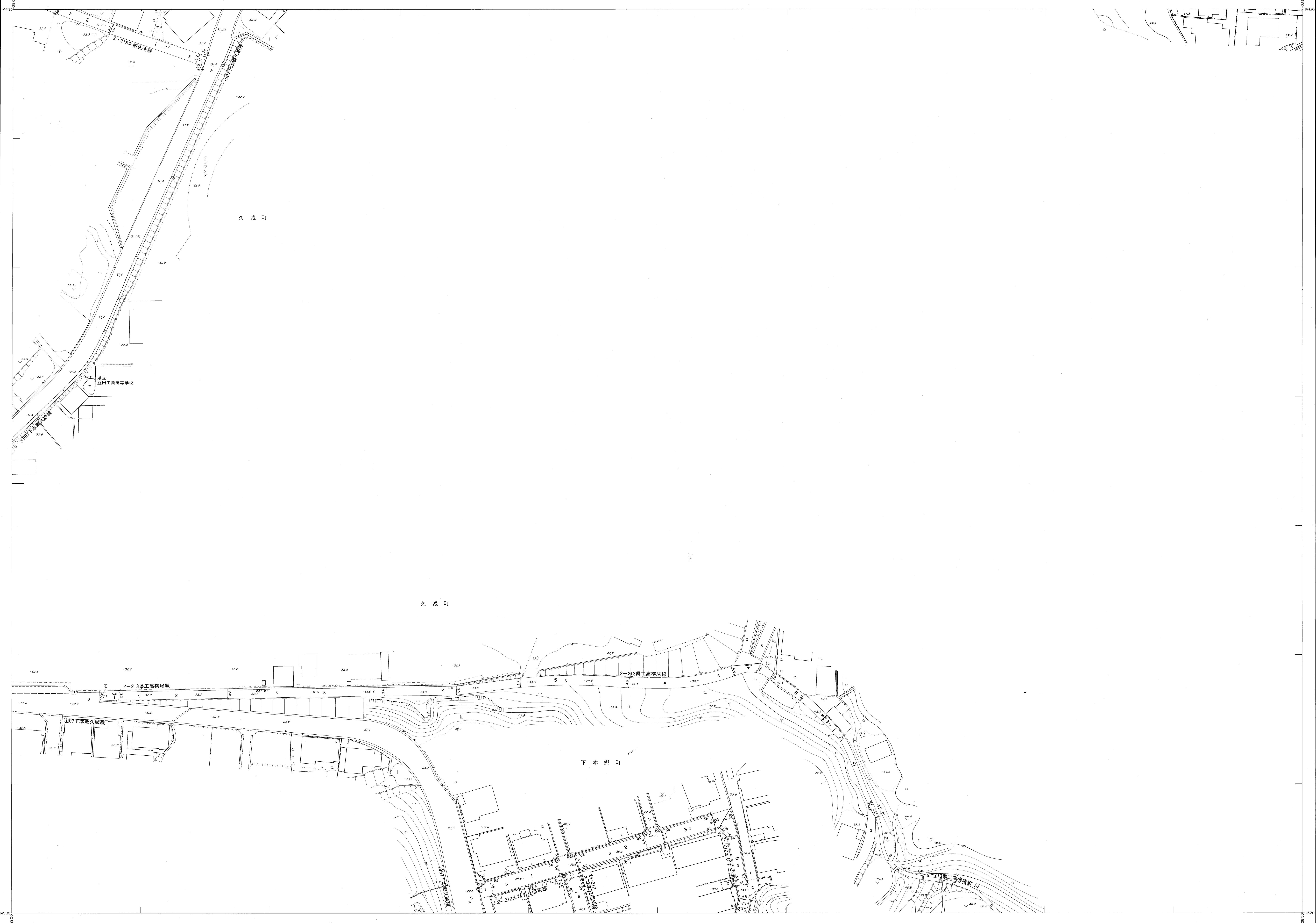


益田市道路現況平面図(台帳図)

昭和六十一年三月三十一日調査
 平成元年三月三十一日調査
 平成十年三月三十一日調査
 平成十一年三月三十一日調査
 平成十二年三月三十一日調査
 平成十三年三月三十一日調査
 平成十四年三月三十一日調査
 平成十五年三月三十一日調査

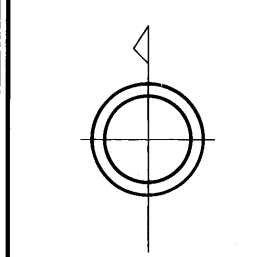
平成十九年三月三十一日調査
 平成二十四年三月三十一日調査
 平成二十七年三月三十一日調査

株式会社
 パスコ調製



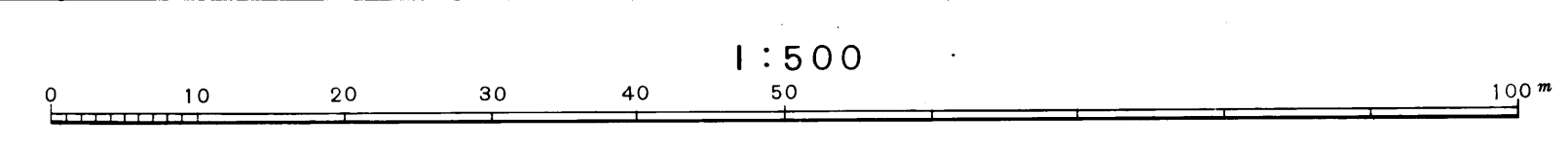
3-10	4-6
3-15	4-11
3-20	4-16

行政区画
 島根県
 益田市



調査	昭和58年12月	縮尺	1:500
調査	昭和60年10月	縮尺	1:500
調査	平成元年3月	縮尺	1:500
調査	平成10年3月	縮尺	1:500
調査	平成11年3月	縮尺	1:500
調査	平成12年3月	縮尺	1:500
調査	平成13年3月	縮尺	1:500
調査	平成15年3月	縮尺	1:500
調査	平成19年3月	縮尺	1:500

縮尺 1:500



この地図は、建設省国土地理院長の承認を得て、同院所管の測量標及び測量成果(基準点)を使用して調査したものである。
 (承認番号) 昭58、中公第 83 号

益
 田
 市