

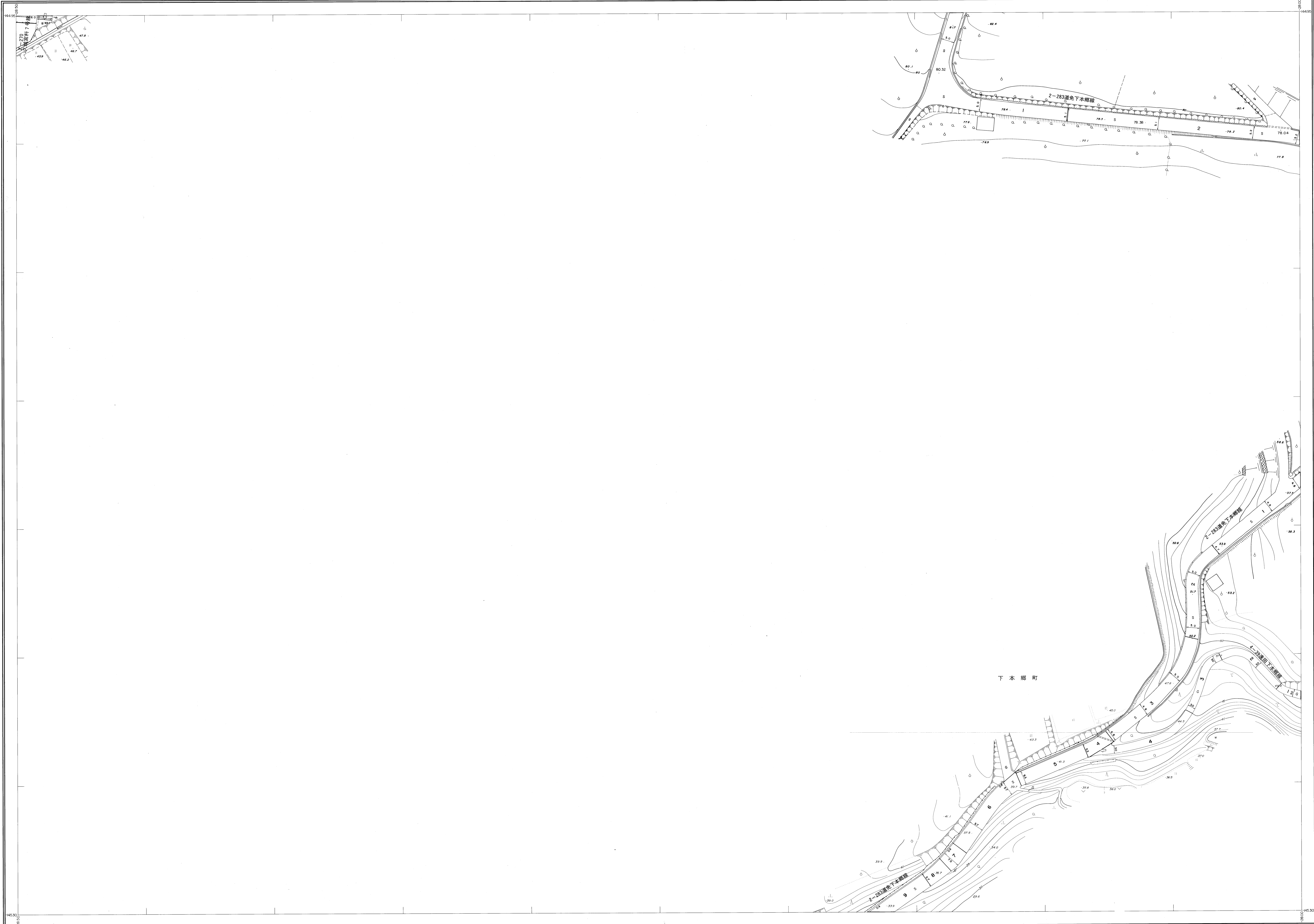
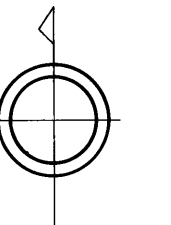
益田市道路現況平面図(台帳図)

4-12

昭和六十一年十月三十一日調査
平成三年三月三十一日調製

4-6	4-11	4-13
4-11	4-12	4-13
4-15	4-17	4-18

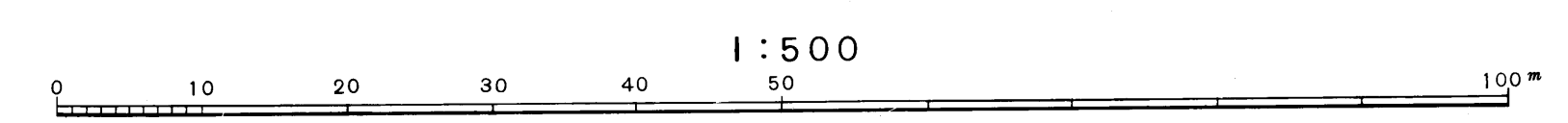
行政区画
益田市



株式会社パスコ調製

益田市

縮尺 昭和58年12月
測区 昭和60年10月オートグラフA7, ステレオプロッターA8
標高 平成3年3月
原図 平成3年3月
原標系 測田系
等高線間隔 1m



この地図は、建設省国土地理院長の承認を得て、同院所管の測量標及び測量成果(基準点)を使用して調製したものである。
(承認番号) 昭68.中公第 83 号