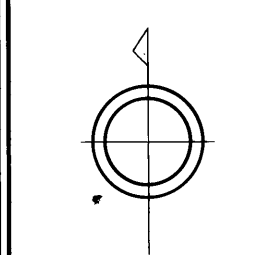


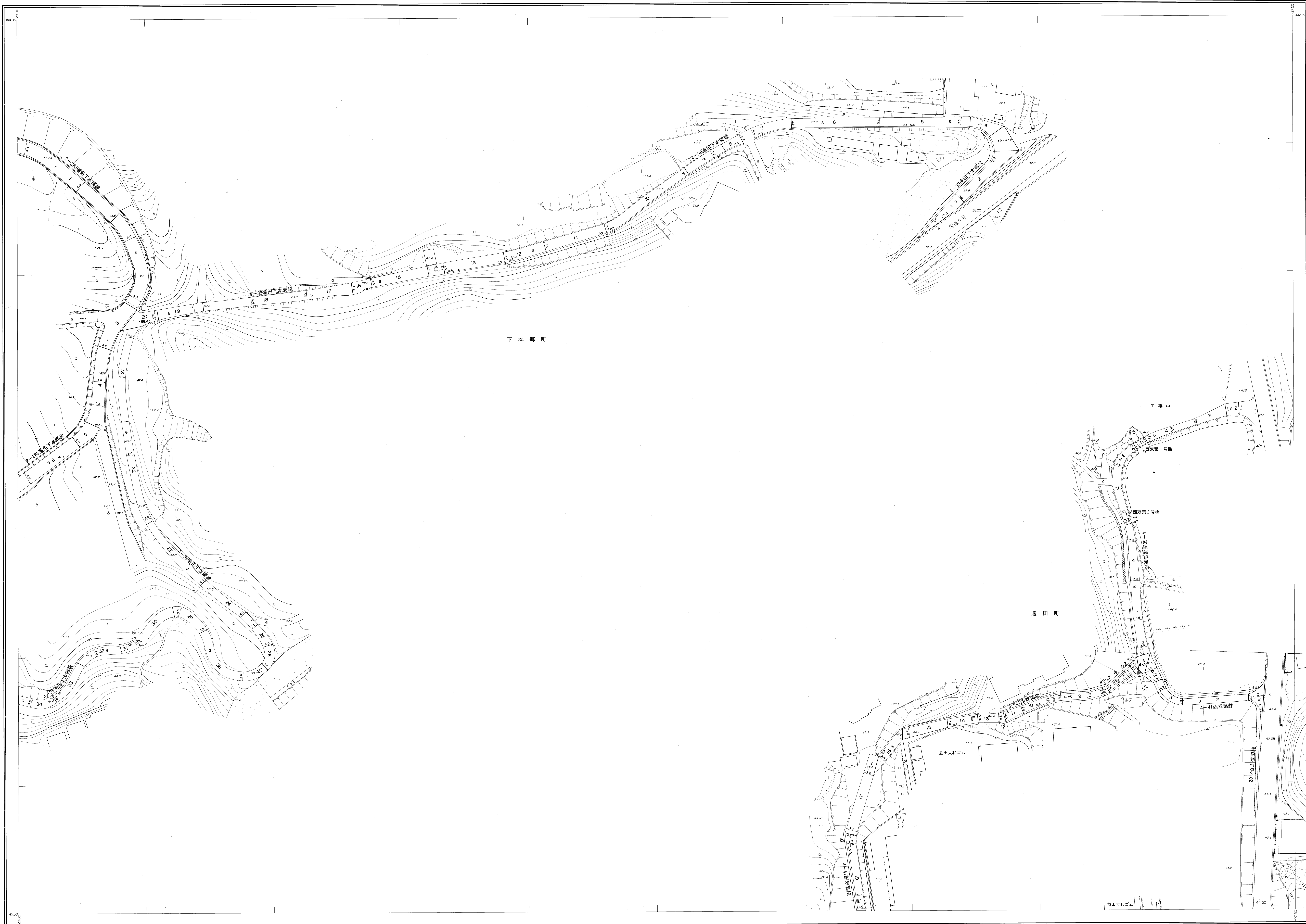
# 益田市道路現況平面図(台帳図)

4-12	4-13
4-17	4-18 4-19

行政区画  
高松市  
益田市



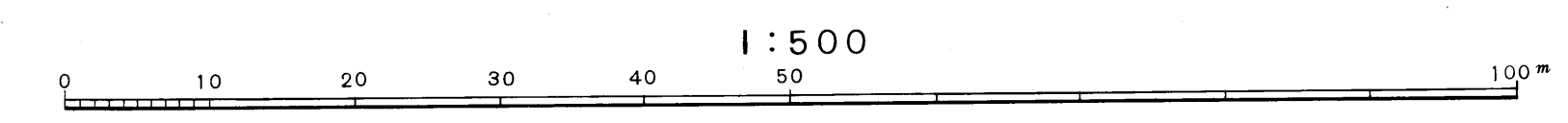
昭和六十一年十月三十一日調査  
平成元年三月三十一日調査  
平成三年三月三十一日調査  
平成四年三月三十一日調査  
平成五年三月三十一日調査  
平成九年三月三十一日調査  
平成十一年三月三十一日調査  
平成十二年三月三十一日調査



株式会社  
パスコ  
調製

撮影 昭和58年12月  
測 定 昭和60年10月  
修 正 平成元年3月  
修 正 平成3年3月  
修 正 平成4年3月  
修 正 平成5年3月  
修 正 平成9年3月  
修 正 平成11年3月  
修 正 平成12年3月

図 例 系 詳見本  
等 線 間 隔 1m



この地図は、建設省国土院院長の承認を得て、同院所管の測量標及び測量成果(基準点)を使用して調製したものである。  
(承認番号) 昭統 中公第 83 号