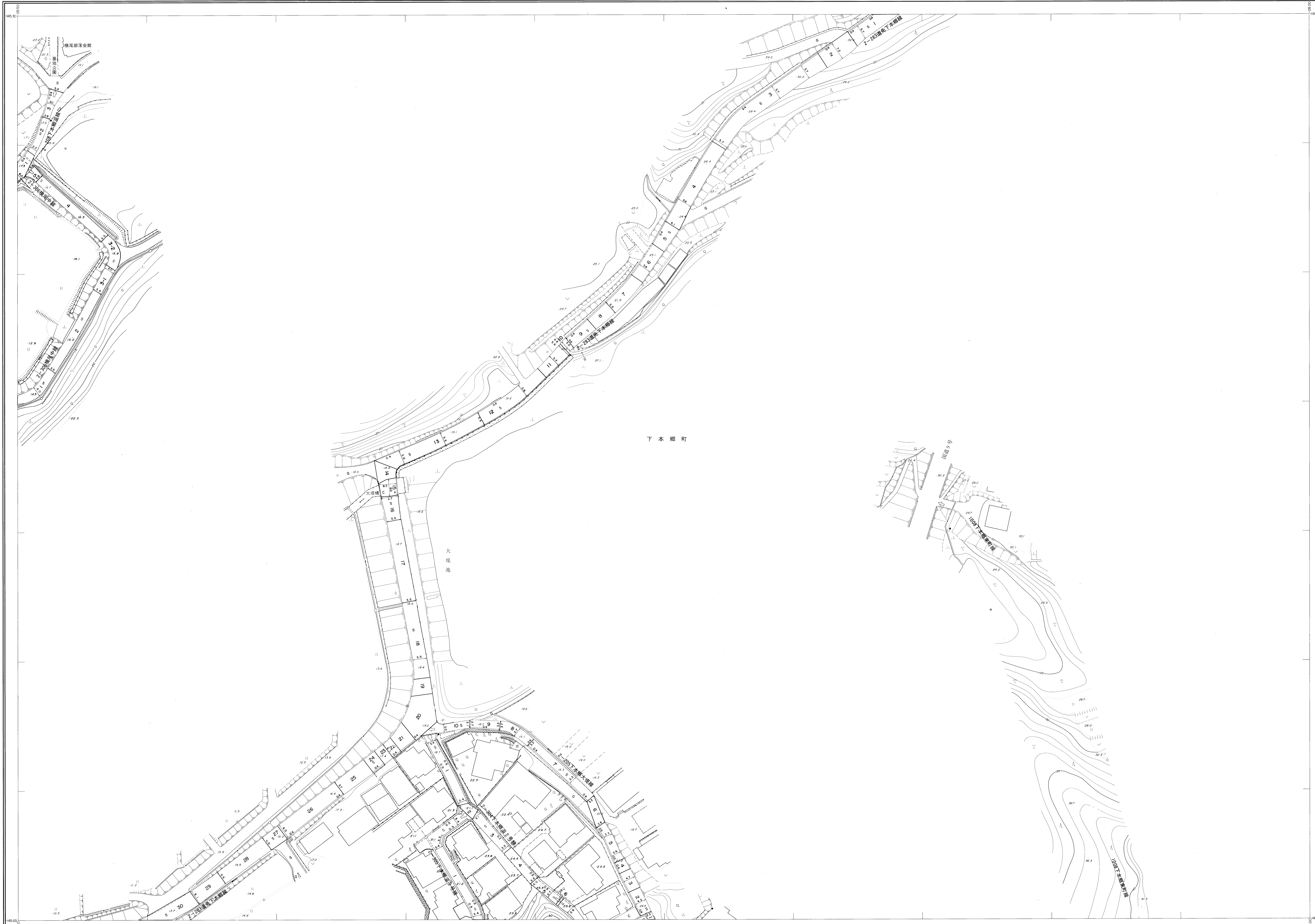
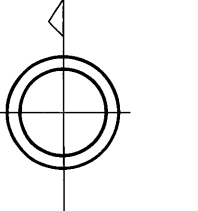


# 益田市道路現況平面図(台帳図)

4-11	4-12	4-13
4-16	4-17	4-18
4-21	4-22	4-23

行政区画  
島根県  
益田市



昭和六十一年三月三十一日調査  
平成三年三月三十一日調査  
平成八年三月三十一日調査  
平成九年三月三十一日調査  
平成十四年三月三十一日調査  
平成十六年三月三十一日調査  
平成二十二年三月三十一日調査

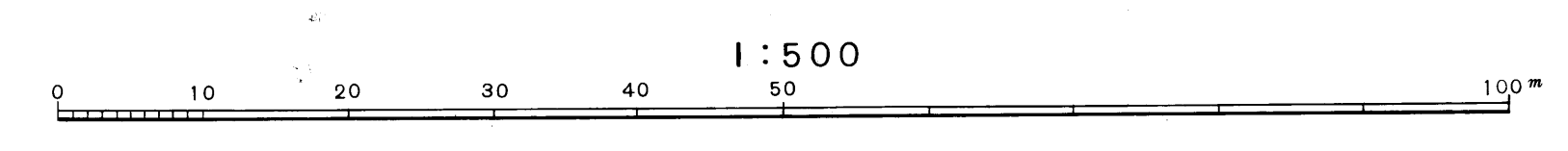
平成二十三年三月三十一日調査

株式会社パスコ調製

益田市

編 製	昭和58年12月	縮 小	1/500
測 定	昭和60年10月	測 定	1/500
作 業	平成3年3月	作 業	1/500
修 正	平成7年3月	修 正	1/500
修 正	平成8年3月	修 正	1/500
修 正	平成9年3月	修 正	1/500
修 正	平成14年3月	修 正	1/500
修 正	平成16年3月	修 正	1/500
修 正	平成22年3月	修 正	1/500
修 正	平成23年3月	修 正	1/500

縮小係数 1/500  
等高線間隔 1m



この地図は、建設省国土地院院長の承認を得て、国土地院の測量データ及び測量成果(水準点)を使用して調製したものである。  
(承認番号) 昭58、中公第 83 号