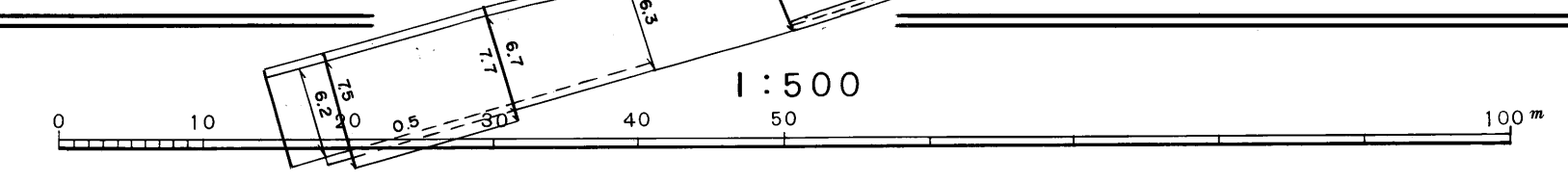

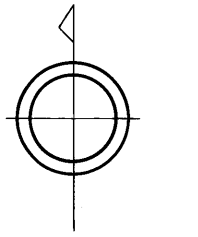


# 益田市道路現況平面図(台帳図)

昭和六十一年十月三十一日調査  
 平成二年三月三十一日調査  
 平成十三年三月三十一日調査

4-13	
4-18	4-19
4-23	4-24 4-25

行政区画  
 高根県  
 益田市



株式会社バスコ調製

編 製 昭和58年12月  
 測 定 昭和60年10月オートグラフA7, ステレオプロッターA8  
 修 正 平成2年3月  
 修 正 平成22年3月  
 修 正 平成23年3月

図 樣 基 準 測 量 系  
 等 高 線 間 隔 1m

この地図は、建設省国土地理院長の承認を得て、同院所管の測量標及測量成果(基準点)を使用して調製したものである。  
 (承認番号) 昭58、中公第 83 号

益 田 市