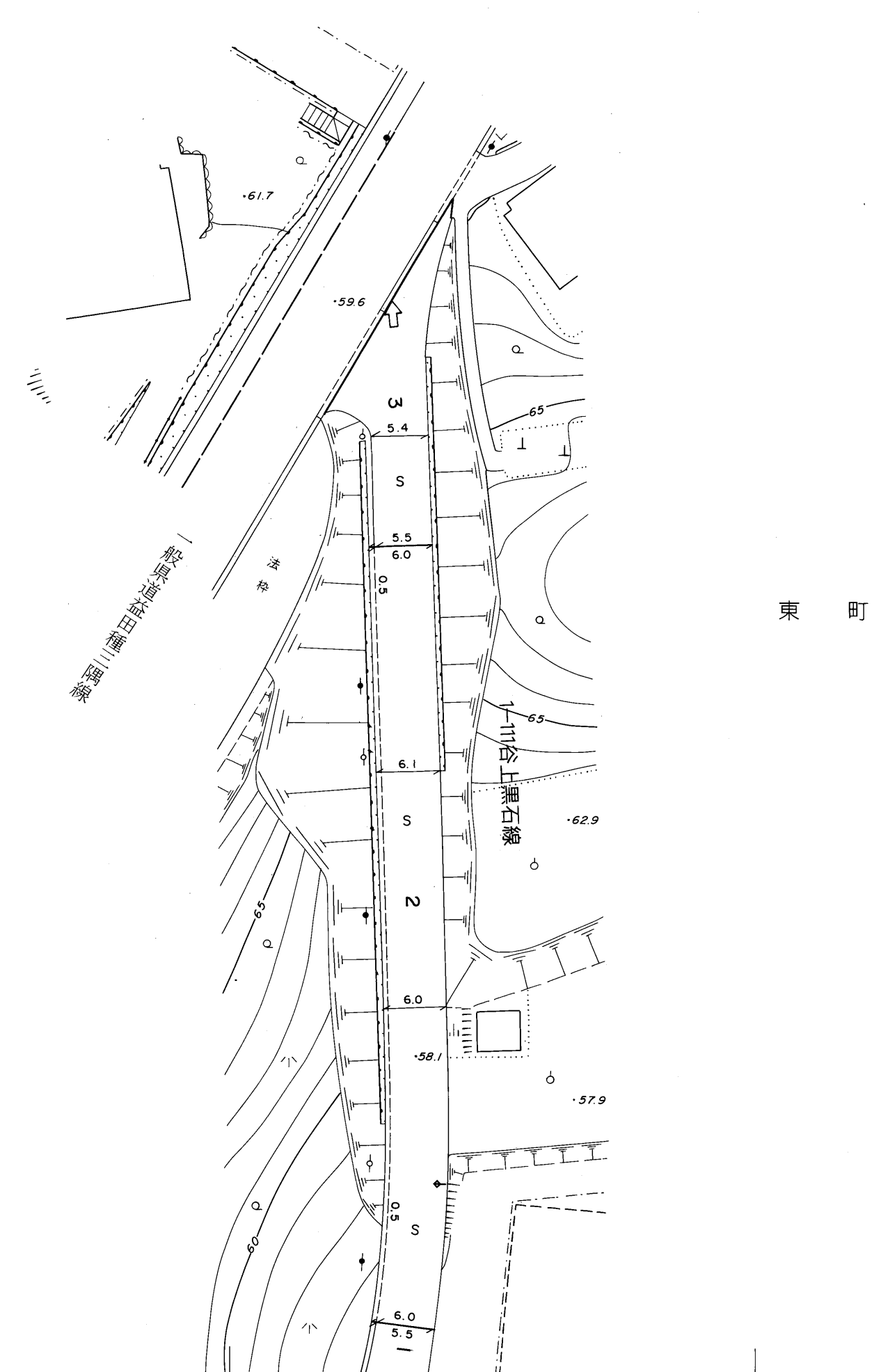
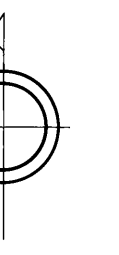


# 益田市道路現況平面図(台帳図)

—	—
4-19	4-21
4-24	4-25

行政区画

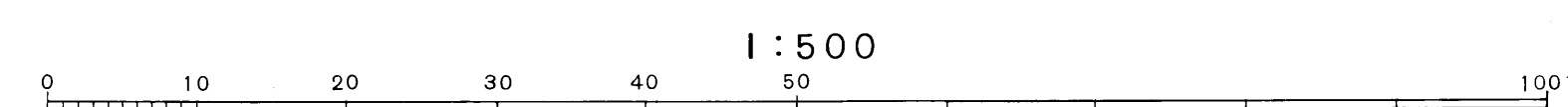
島根県  
益田市



株式会社  
バスコ調製

益  
田  
市

縮尺 縮尺 縮尺  
測 区 平成 22 年 3 月  
座 標 系 益 田 市  
等 高 線 間 隔 1 m



この地図は、建設省国土院院長の承認を得て、同院所管の測量機及び測量成果(基準点)を使用して調製したものである。  
(承認番号) 昭統、中公第 83 号