

益田市道路現況平面図(台帳図)

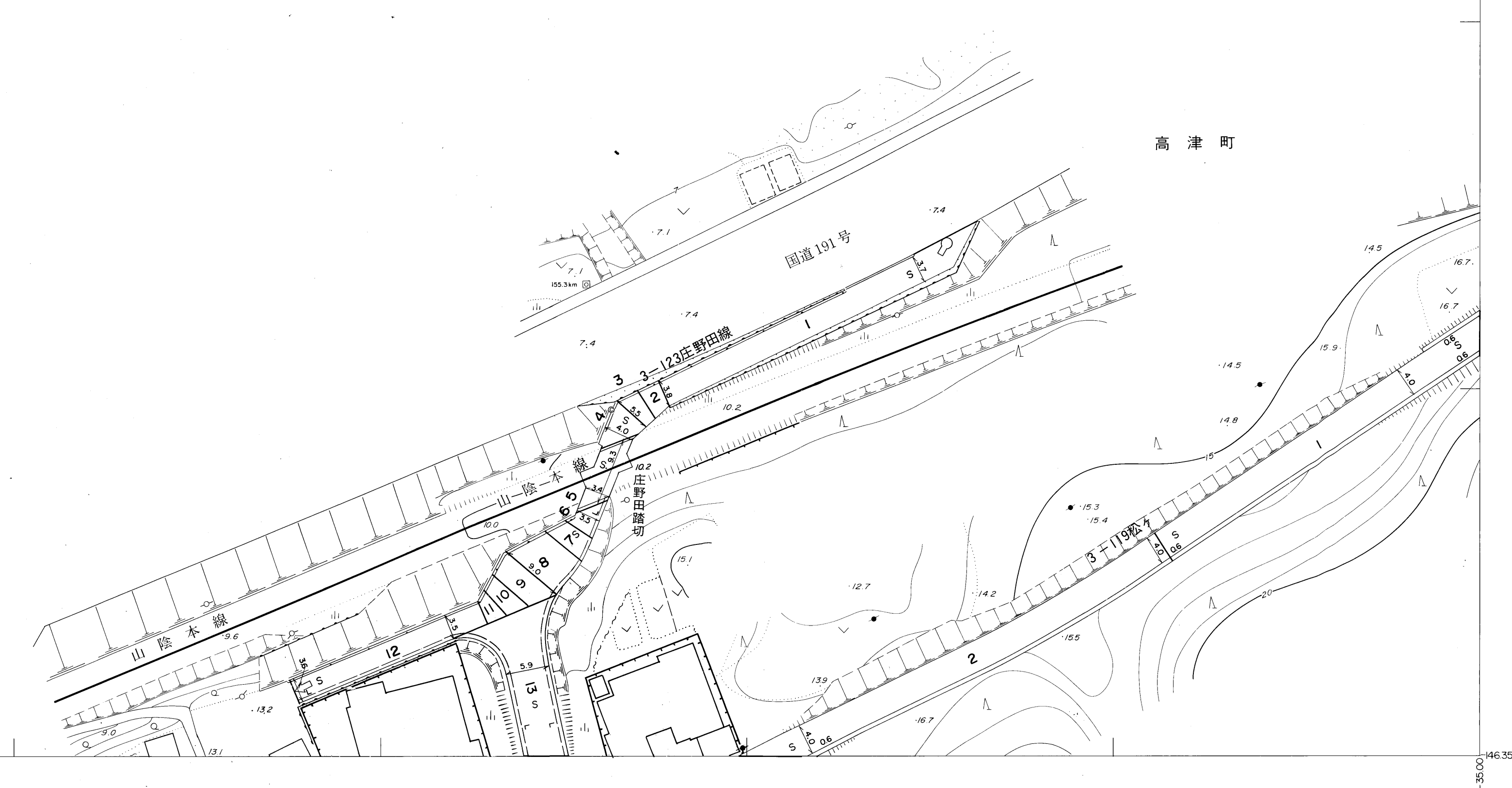
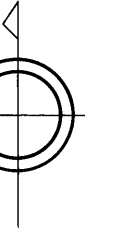
5-8

昭和六十一年十月三十一日調査
 昭和六十一年三月三十一日調査
 平成元年三月三十一日調査
 平成十二年三月三十一日調査
 平成十三年三月三十一日調査

5-8	5-9
5-12	5-13

行政区画

高津市
 益田市

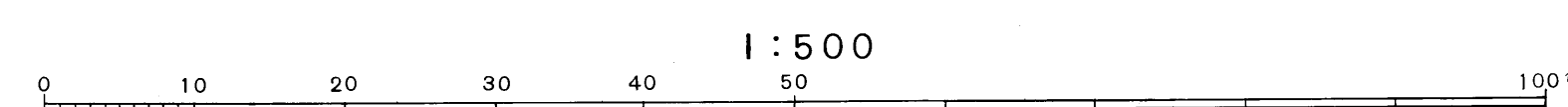


株式会社バスコ調製

益田市

縮尺 昭和58年12月
 調査 昭和60年10月オートグラフA7、ステレオプロッターA8
 修正 昭和61年4月
 修正 平成元年3月
 修正 平成11年3月
 修正 平成13年3月

原簿系 益田市
 等級縮尺 1:500



1:500

この地図は、建設省国土院院長の承認を得て、国土地理院の測量データ(測図成果)を使用して調製したものである。
 (測量番号) 昭58、中公第 83 号