

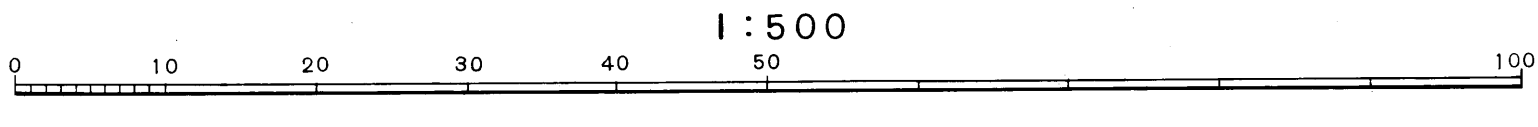
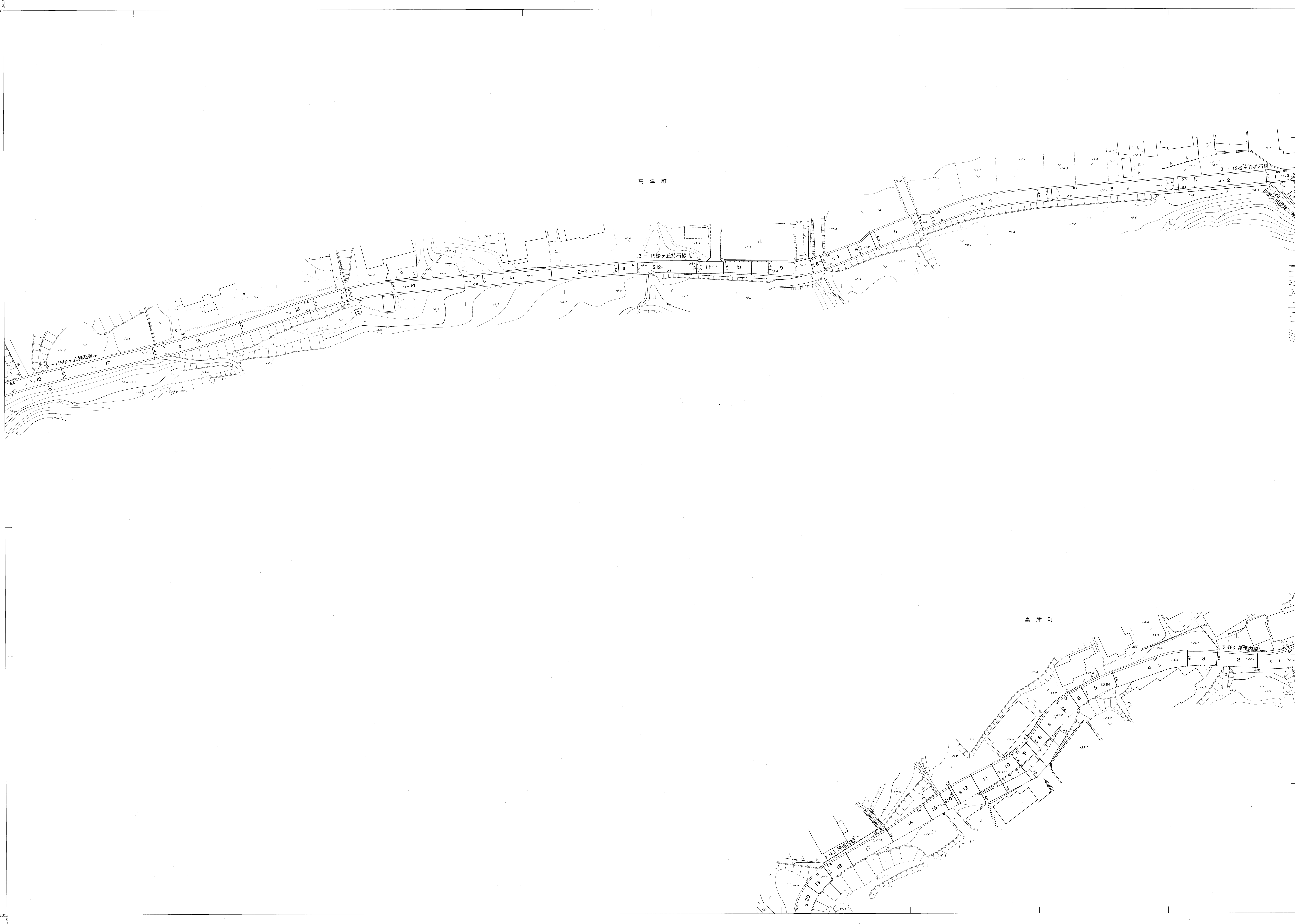
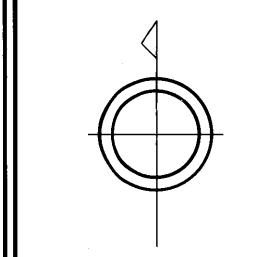
# 益田市道路現況平面図(台帳図)

5-10

2-20
5-9 5-10 6-1
5-10

行政区画

高根町  
高津町



昭和六年十月三十一日調製  
昭和十一年三月三十一日調製  
平成元年三月三十一日調製  
平成八年三月三十一日調製  
平成十年三月三十一日調製  
平成十二年三月三十一日調製  
平成十九年三月三十一日調製

株式会社バスロ調製

縮尺 昭和58年12月  
測量 昭和60年10月オートグラフA7, ステレオプロッターA8  
修正 昭和61年4月  
修正 平成元年3月  
修正 平成8年3月  
修正 平成10年3月  
修正 平成12年3月  
修正 平成19年3月  
原標系 測田系  
等高線間隔 1m

この地図は、建設省国土地理院長の承認を得て、国土地院の測量標及測量成果(図像式)を使用して調製したものである。  
(測量番号) 昭58、中公第 83 号

益  
田  
市