

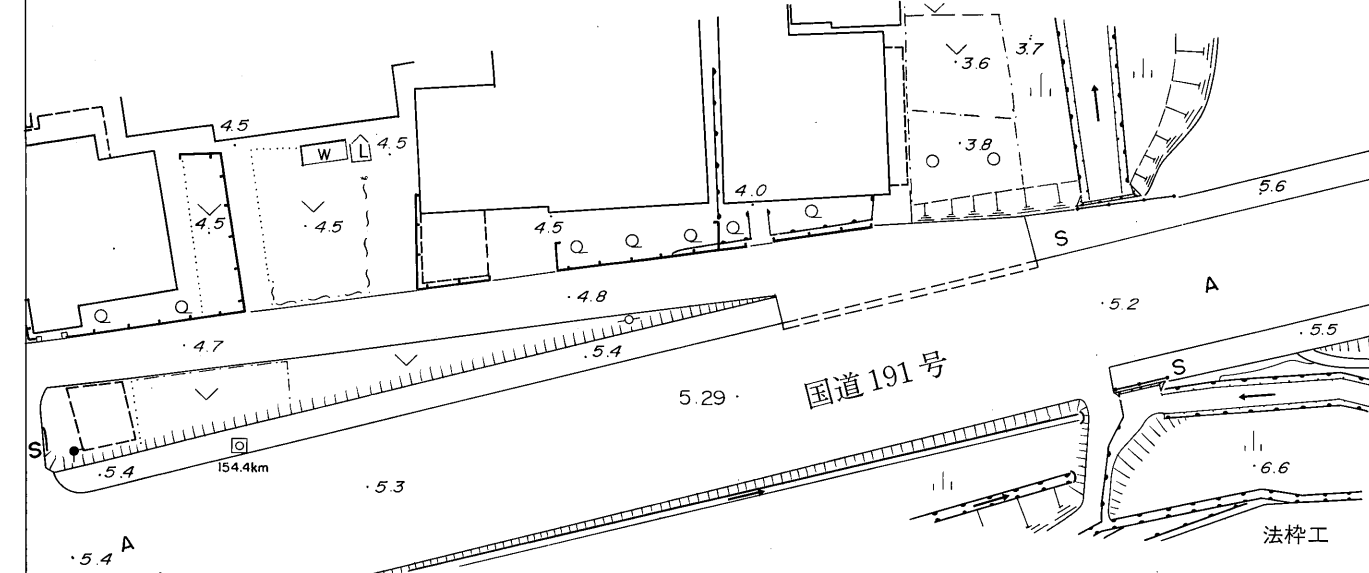
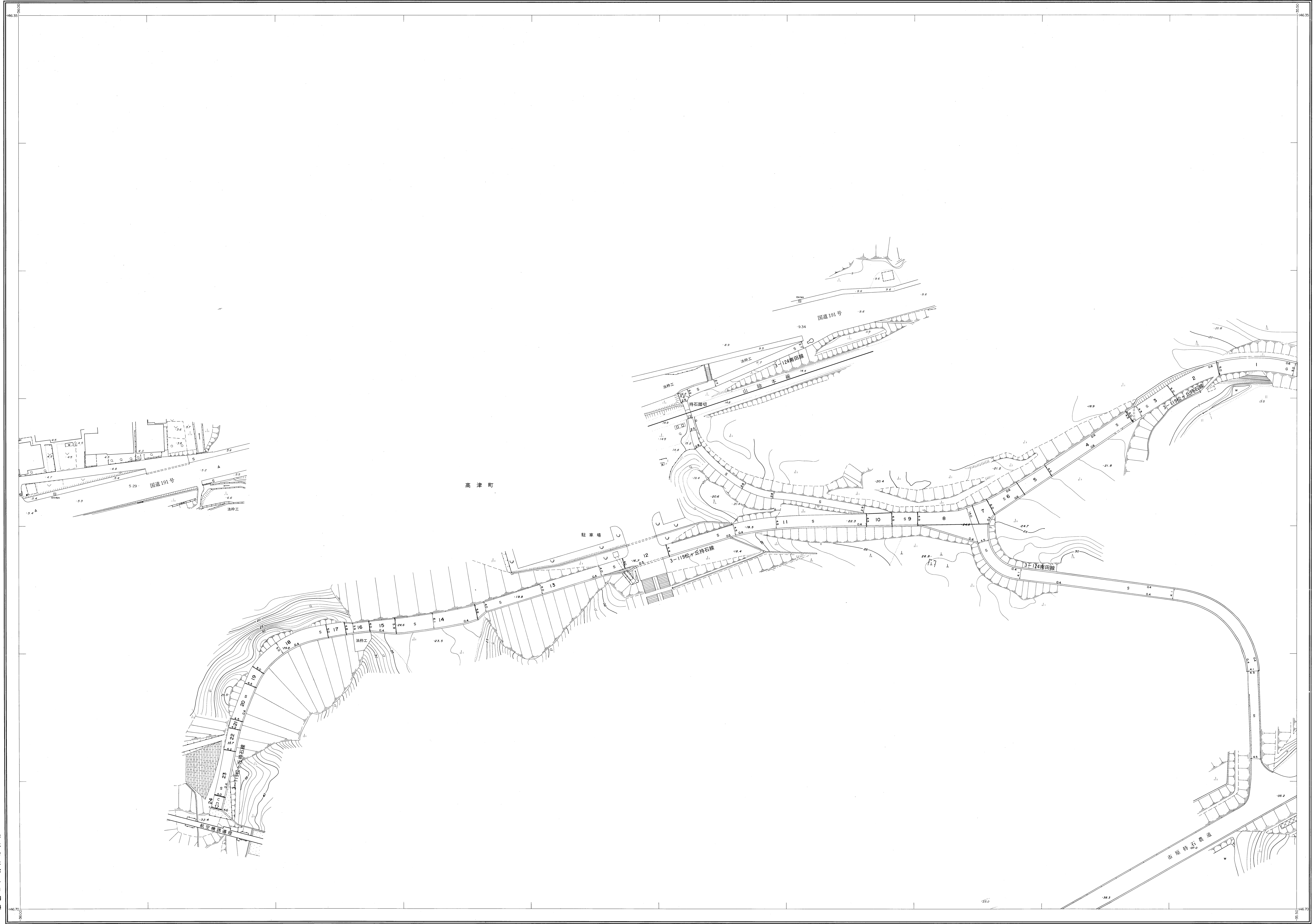
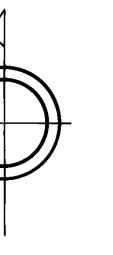
益田市道路現況平面図(台帳図)

平成六年三月三十一日調製
平成十三年三月三十一日調製

5-8
5-11
5-12
5-13

行政区画

島根県
益田市



新井田

駐車場

国道191号

法務工

124南田線

山崎本線

特石農道

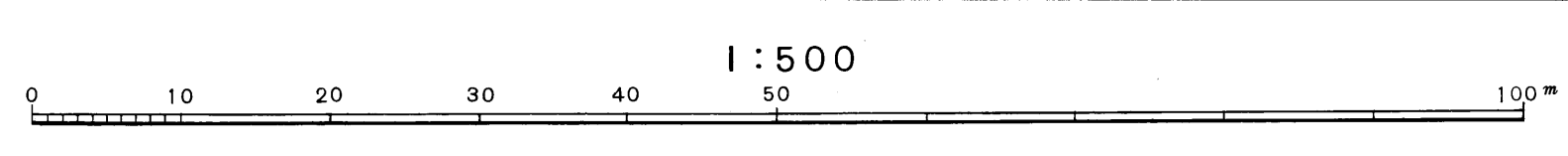
3-119坂ヶ丘特石線

3-124南田線

市原特石農道

縮尺 昭和58年12月
測図 昭和60年10月オートグラフA1、ステレオプロッターA8
修正 平成元年3月
修正 平成5年3月
修正 平成6年3月
修正 平成13年3月

図例 益田市
等高線間隔 1m



この地図は、建設省国土地理院長の承認を得て、同院所管の測量標及び測量成果(基準点)を使用して調製したものである。
(測量番号) 昭56-中公第 83号

株式会社バスコ調製

益田市