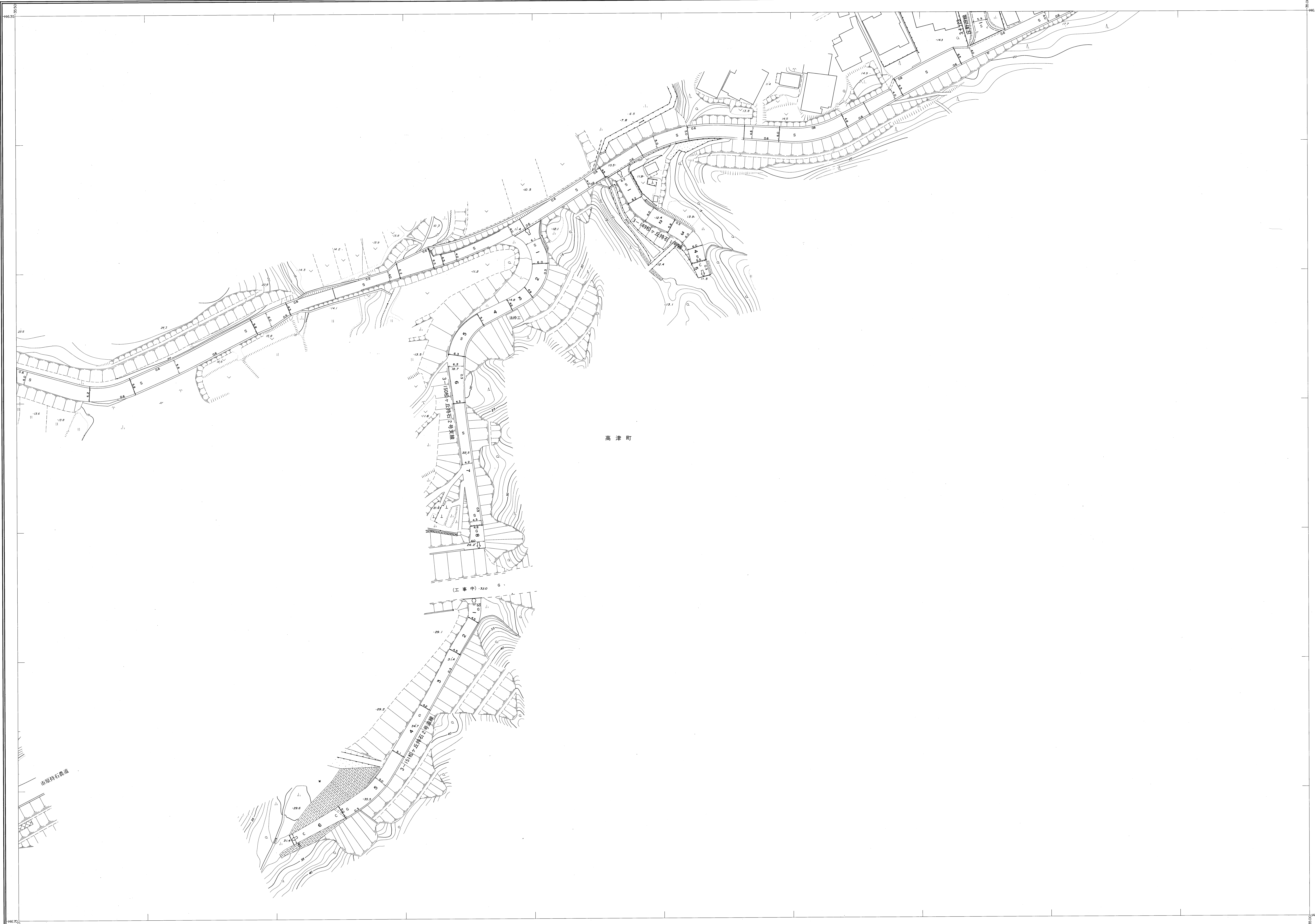
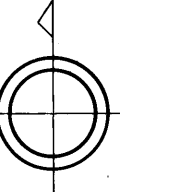


益田市道路現況平面図(台帳図)

平成六年三月三十一日調査
 平成十一年三月三十一日調査
 平成十六年三月三十一日調査

5-8	5-9
5-12	5-13
5-17	

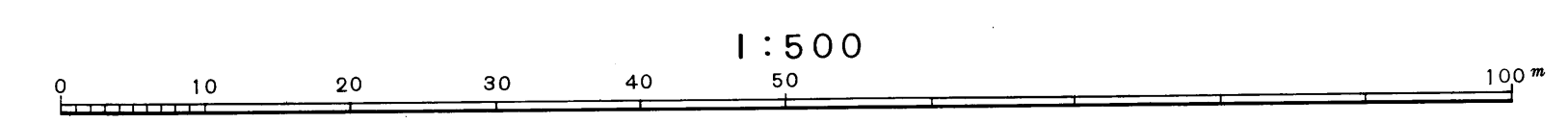
行政区画
 益田市



株式会社バスコ調製

益田市

撮影 昭和58年12月
 測図 昭和60年10月オートグラフA7、ステレオプロッターA8
 修正 平成6年3月
 修正 平成11年3月
 修正 平成13年3月
 修正 平成16年3月



この地図は、建設省国土地理院長の承認を得て、国府所有の測量標及び測量成果(基準点)を使用して調製したものである。
 (承認番号) 昭58、中公第 83 号