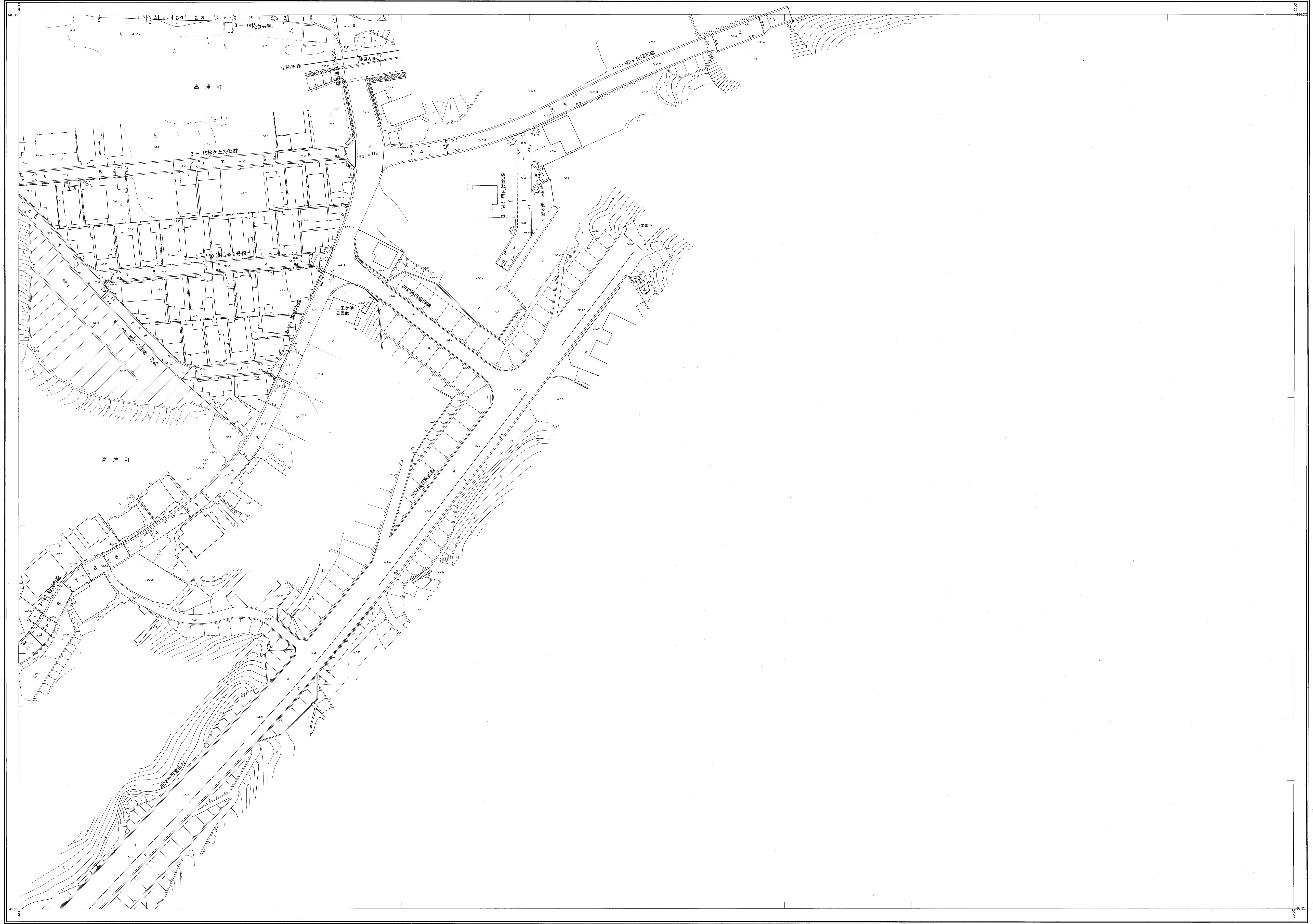


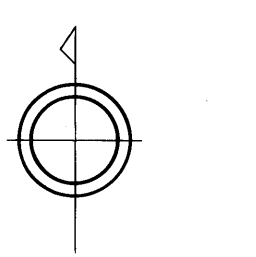
# 益田市道路現況平面図(台帳図)

昭和六十年十月二十二日調製  
 平成七年三月三十一日調製  
 平成十年三月三十一日調製  
 平成十一年三月三十一日調製  
 平成十二年三月三十一日調製  
 平成十三年三月三十一日調製  
 平成十五年三月三十一日調製



2-21	2-22
5-10	6-1
5-15	

行政区画  
 高松市  
 益田市

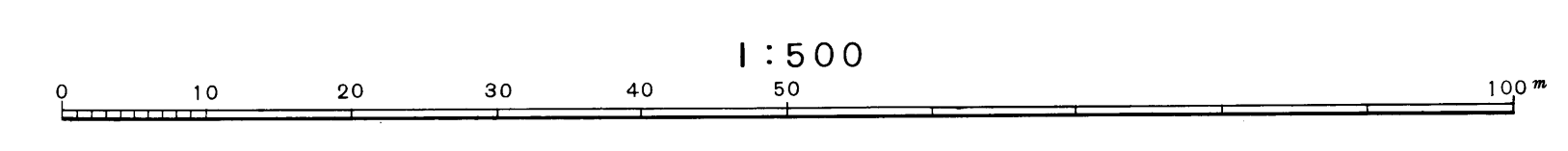


株式会社バスク調製

益  
 田  
 市

撮影 昭和 58 年 12 月  
 測図 昭和 60 年 10 月オートグラフ A7, ステレオプロッター A8  
 修正 平成 7 年 3 月  
 修正 平成 10 年 3 月  
 修正 平成 11 年 3 月  
 修正 平成 12 年 3 月  
 修正 平成 13 年 3 月  
 修正 平成 15 年 3 月

原 標 系 益田市  
 等 縮 尺 1:1000



この地図は、建設省国土院院長の承認を得て、同院所管の測量標及び測量成果(基準点)を使用して調製したものである。(承認番号) 昭58.中公第 83 号