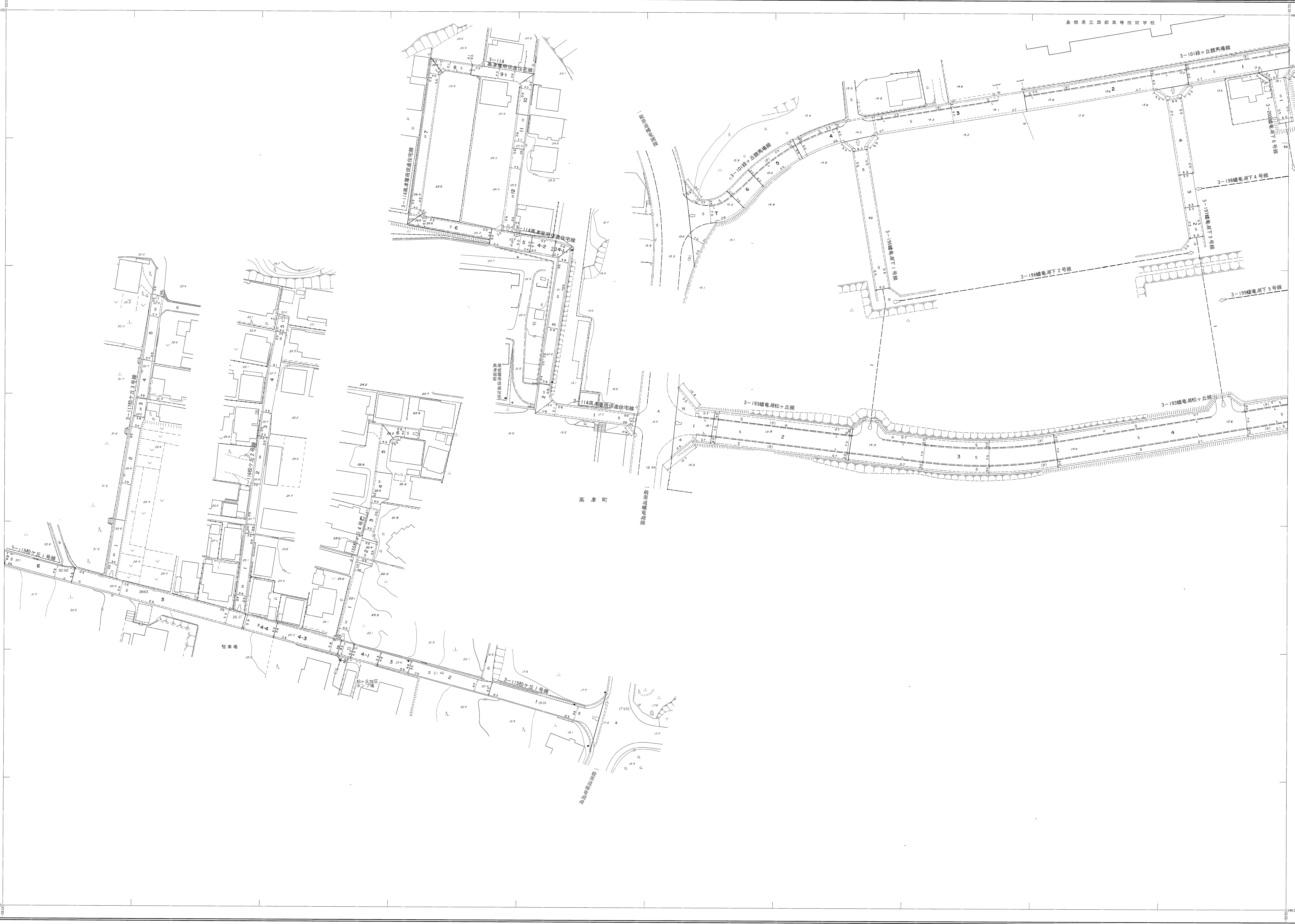


益田市道路現況平面図(台帳図)

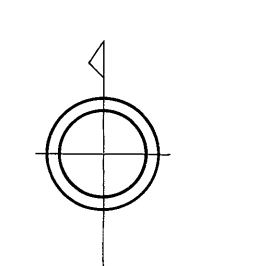
6-3

昭和六十一年十月三十一日調査
 平成十三年三月三十一日調査
 平成十四年三月三十一日調査
 平成十五年三月三十一日調査
 平成十六年三月三十一日調査
 平成十七年三月三十一日調査
 平成十八年三月三十一日調査
 平成十九年三月三十一日調査
 平成二十年三月三十一日調査
 平成二十一年三月三十一日調査
 平成二十二年三月三十一日調査
 平成二十三年三月三十一日調査
 平成二十四年三月三十一日調査
 平成二十五年三月三十一日調査
 平成二十六年三月三十一日調査
 平成二十七年三月三十一日調査



2-201	2-20
6-2	6-4

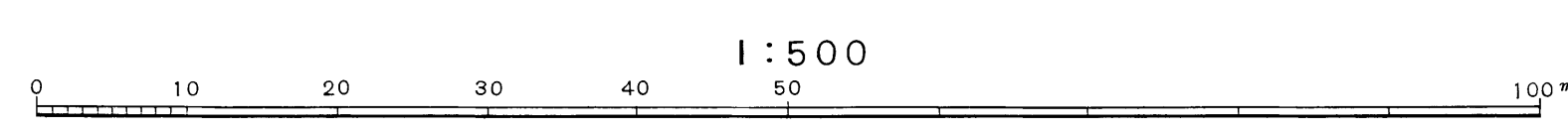
行政区域
 高松町
 益田市



株式会社
 パスコ
 調製

昭和58年12月	トラファA7, スケッチャーA8
昭和60年10月	トラファA7, スケッチャーA8
昭和61年4月	修正平成25年3月
修正平成4年3月	修正平成26年3月
修正平成9年3月	修正平成27年3月
修正平成10年3月	
修正平成11年3月	
修正平成12年3月	
修正平成13年3月	
修正平成14年3月	
修正平成15年3月	
修正平成19年3月	

定標高 測日高
 等高線間隔 1m



この地図は、建設省国土院院長の承認を得て、同院所管の測量簿及び測量成果(基準点)を使用して作成したものである。
 (承認番号) 昭58 中公第 83 号

益
 田
 市