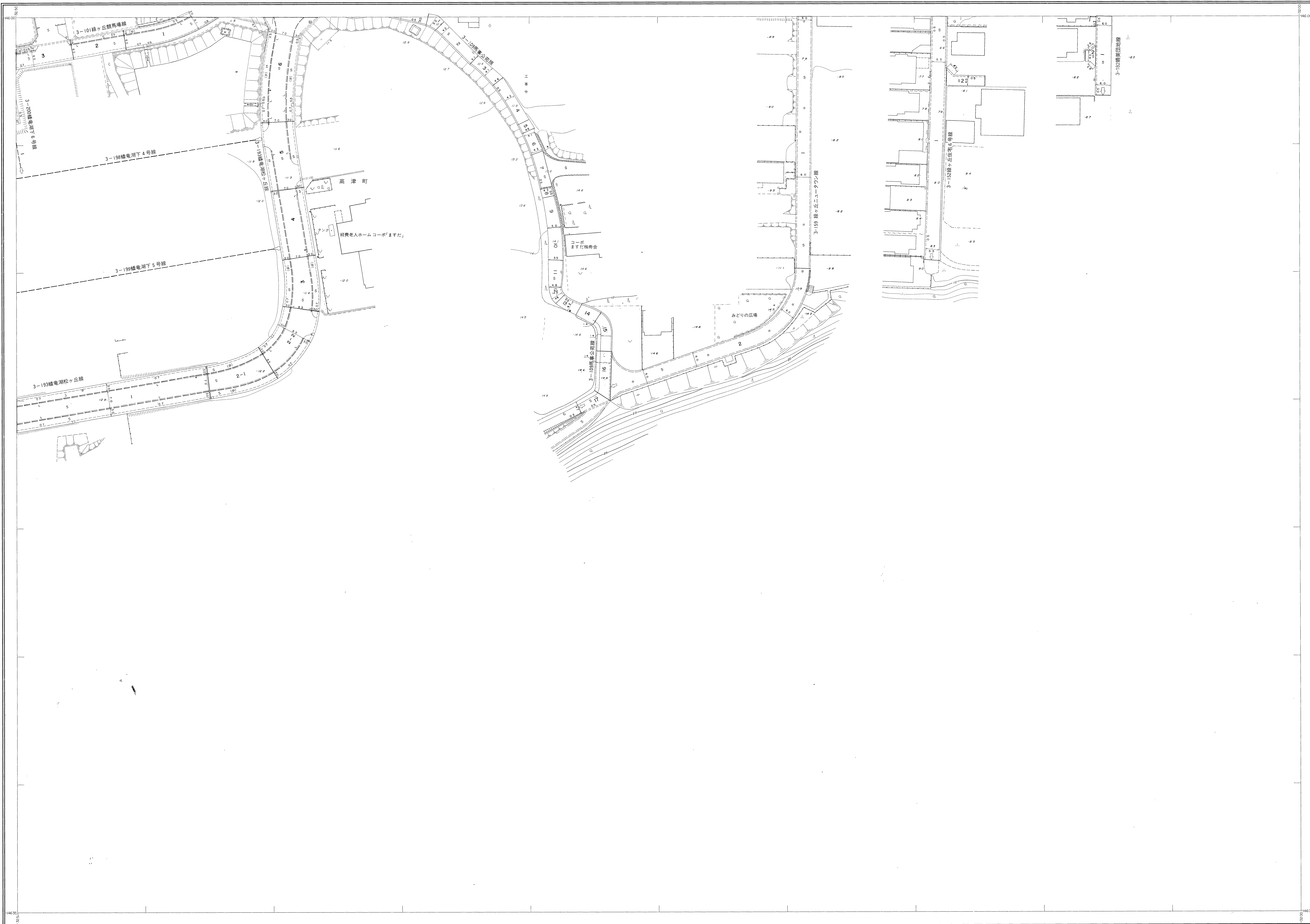
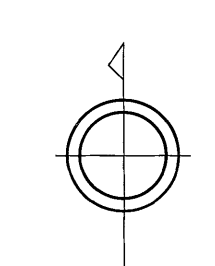


# 益田市道路現況平面図(台帳図)



2-23	2-24	2-25
6-4	6-5	
		6-10

行政区画  
 益田市  
 益田市



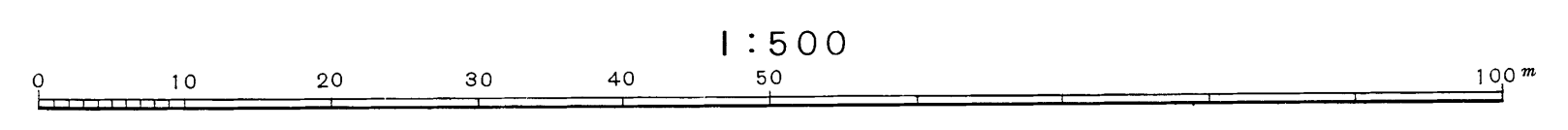
昭和六十一年十月三十一日調製  
 平成七年三月三十一日調製  
 平成十七年三月三十一日調製  
 平成十六年三月三十一日調製  
 平成十四年三月三十一日調製  
 平成十五年三月三十一日調製

平成二十六年三月三十一日調製  
 平成二十七年三月三十一日調製

株式会社  
 パスコ調製

- 編者 昭和64年12月
- 製図 昭和66年10月オートグラフA7、ステレオプロッターA8
- 修正 平成7年3月
- 修正 平成11年3月
- 修正 平成18年3月
- 修正 平成24年3月
- 修正 平成26年3月
- 修正 平成26年3月
- 修正 平成27年3月

縮尺 原図  
 等高線間隔 1m



この地図は、建設省国土院院長の承認を得て、国院所管の測量標及び測量成果(基準点)を使用して調製したものである。  
 (承認番号) 昭66、中公第 83 号

益  
 田  
 市