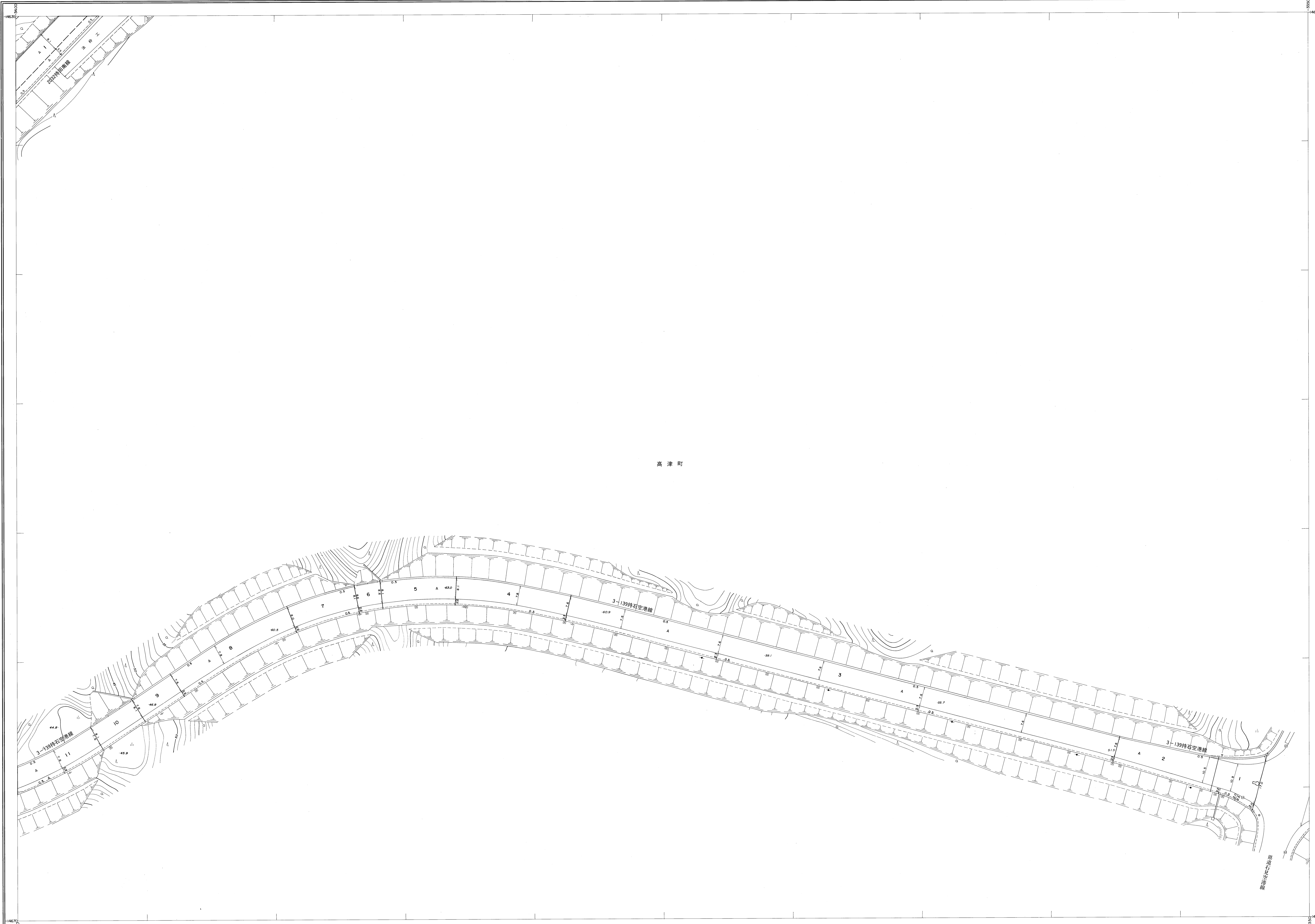
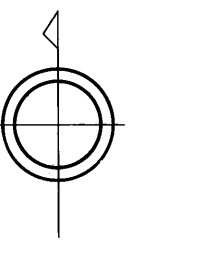


益田市道路現況平面図(台帳図)

平成六年三月三十一日調査
 平成十年三月三十一日調査
 平成十二年三月三十一日調査

5-10	6-1	6-2
5-15	6-6	6-7
5-20		6-12

行政区画
 益田市

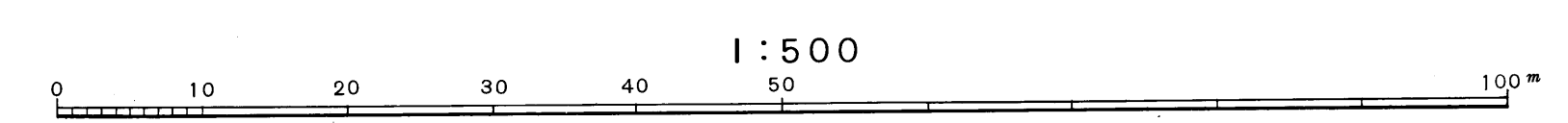


株式会社パスコ調製

益田市

撮影 昭和58年12月
 測図 昭和60年10月オートグラフA7, ステレオプロッターA8
 修正 平成4年3月
 修正 平成10年3月
 修正 平成12年3月

原標系 測田系
 等高線間隔 1m



この地図は、建設省国土院院長の承認を得て、国土院所管の測量標及び測量成果(基準点)を使用して調製したものである。
 (承認番号)昭58.中公第 83 号