


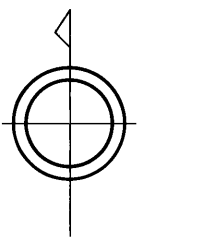
# 益田市道路現況平面図(台帳図)

6-12

平成六年三月三十一日調査  
 平成九年三月三十一日調査  
 平成二十年三月三十一日調査

6-6	6-7
6-12	
6-17	6-18

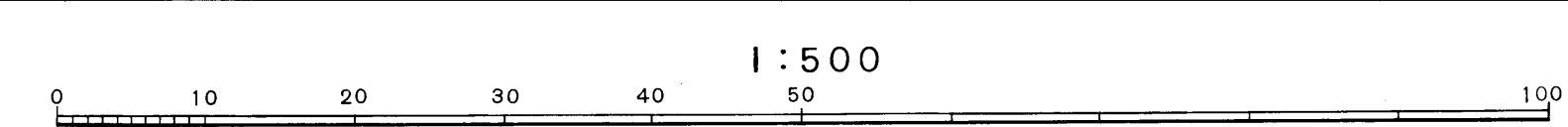
行政区画  
 島根県  
 益田市



株式会社  
 パスコー  
 調製

益  
 田  
 市

縮尺 昭和58年12月  
 測図 昭和60年10月オートグラフA7, ステレオプロッターA8  
 修正 平成11年3月  
 修正 平成19年3月  
 修正 平成20年3月



この地図は、建設省国土院代表の承認を得て、国土地院の測量及び測量成果(基準点)を使用して作成したものである。  
 (承認番号)昭58, 中公第 83 号