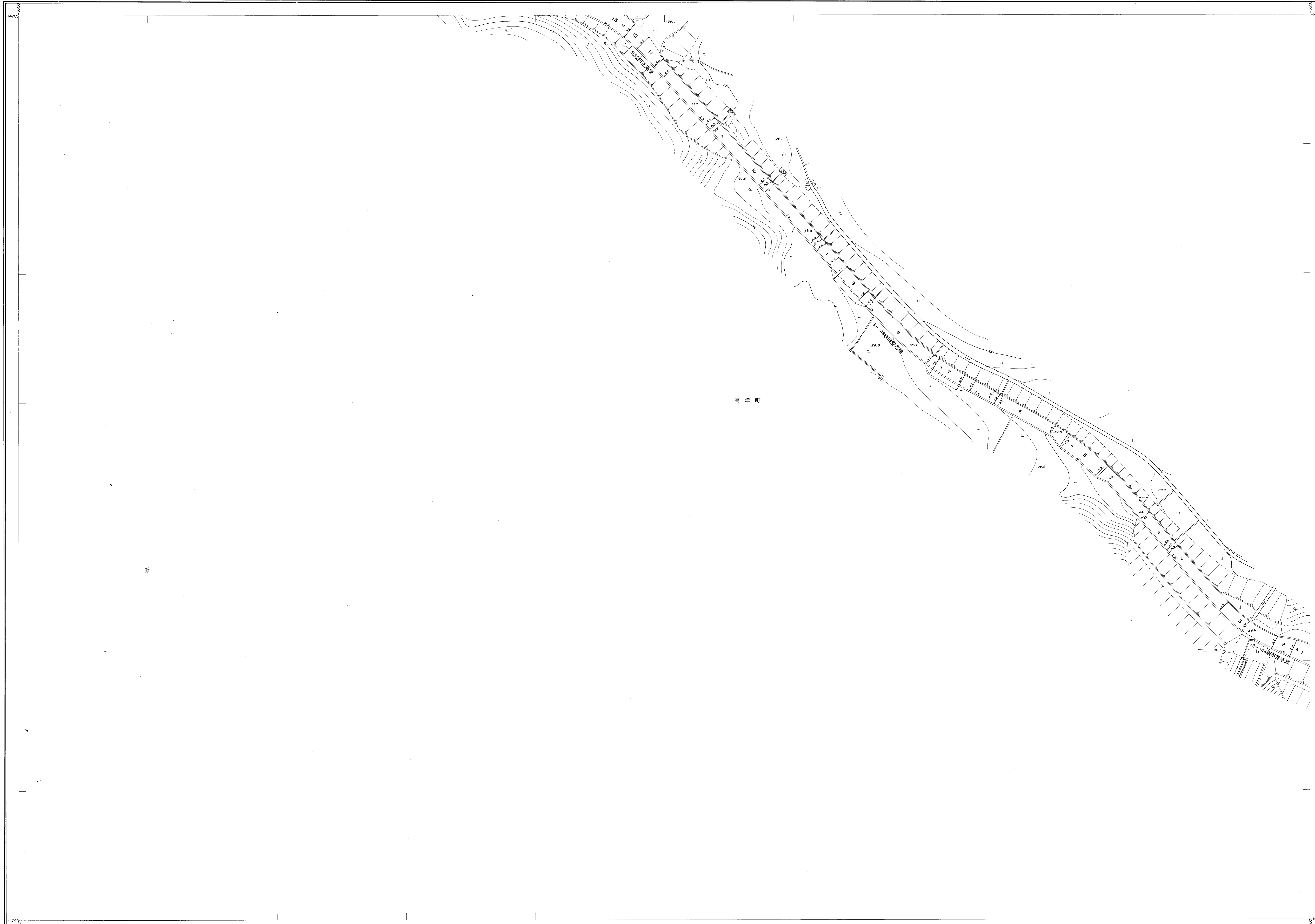


益田市道路現況平面図(台帳図)

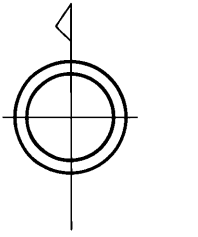
平成六年三月三十一日調査

株式会社パスコ調製



| |
|------|
| 6-12 |
| 6-17 |
| 6-23 |

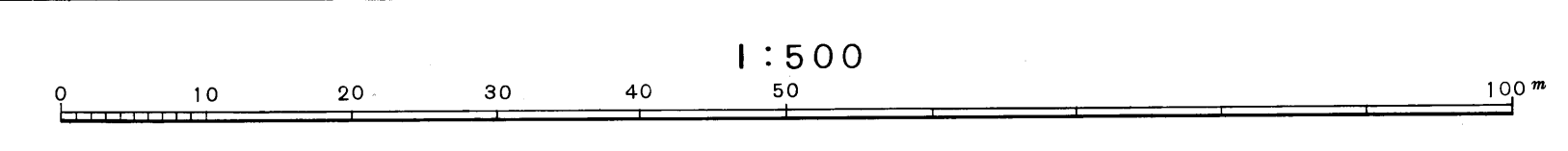
行政区画
高津町
益田市



益田市

撮影 昭和58年12月
測図 昭和60年10月
縮尺 1:500
製図 平成6年3月

基準系 測田系
等高線間隔 1m



この地図は、建設省国土院の承認を得て、同院所管の測量標及び測量成果(基準点)を使用して調査したものである。
(測量番号) 昭58、中公第 83 号