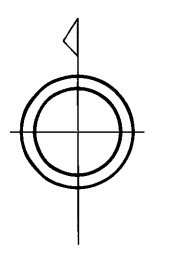


# 益田市道路現況平面図(台帳図)

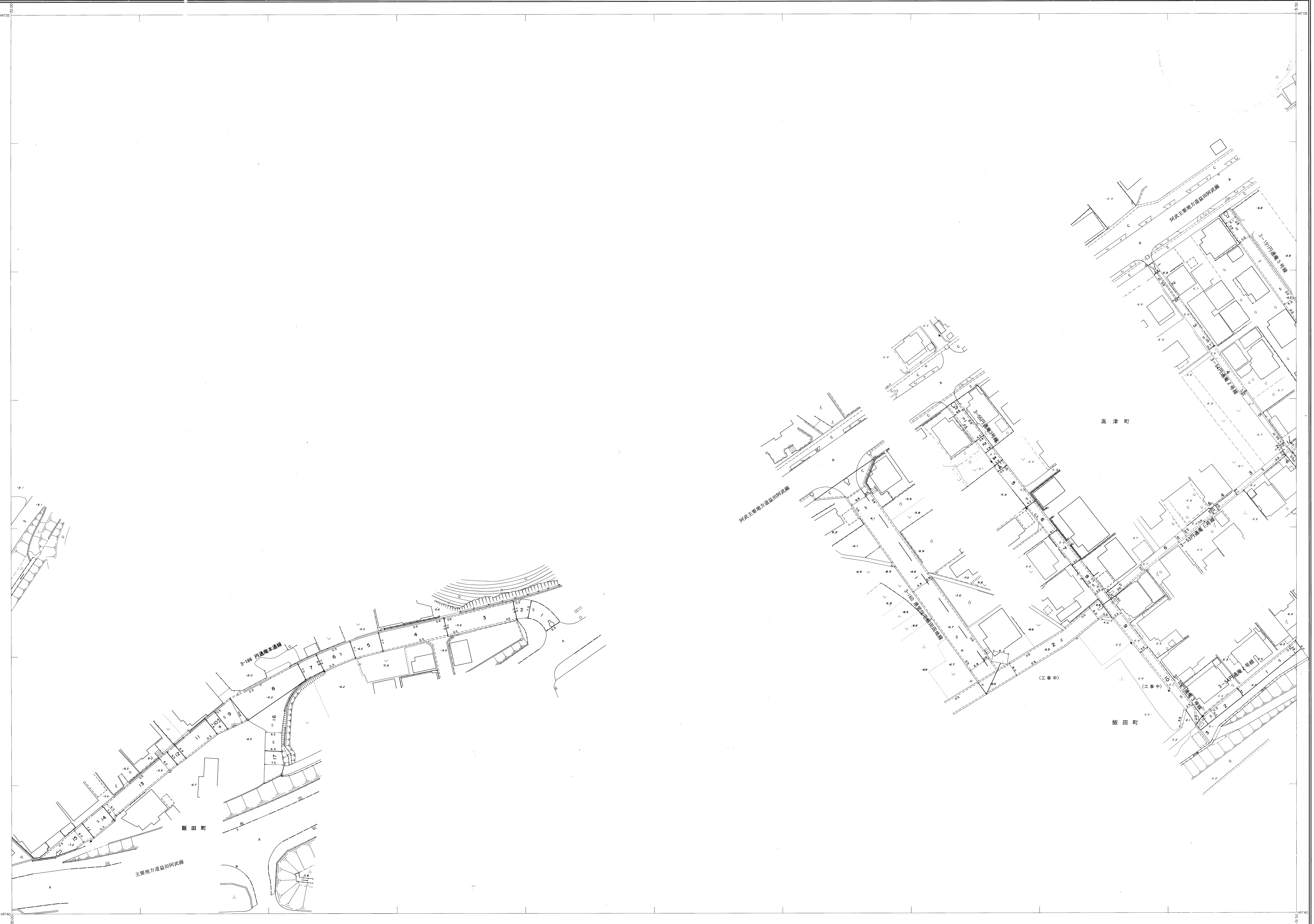
7-11
6-20 7-16
6-24 6-25 7-21

行政区画  
高根津  
益田市



昭和六十一年三月三十一日調査  
平成十七年三月三十一日調査  
平成十八年三月三十一日調査  
平成十九年三月三十一日調査  
平成二十年三月三十一日調査  
平成二十一年三月三十一日調査  
平成二十二年三月三十一日調査  
平成二十三年三月三十一日調査  
平成二十四年三月三十一日調査  
平成二十五年三月三十一日調査

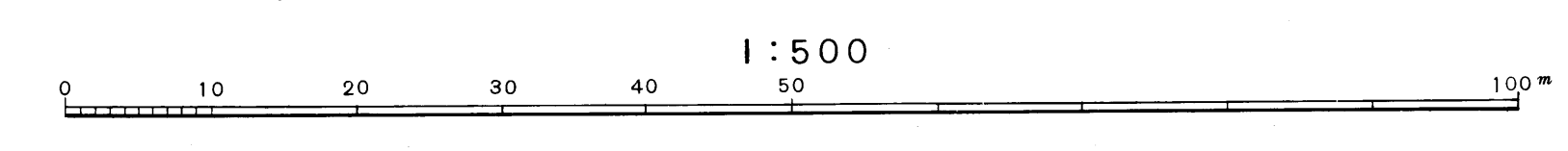
平成十七年三月三十一日調査  
平成十八年三月三十一日調査  
平成十九年三月三十一日調査  
平成二十年三月三十一日調査  
平成二十一年三月三十一日調査  
平成二十二年三月三十一日調査  
平成二十三年三月三十一日調査  
平成二十四年三月三十一日調査  
平成二十五年三月三十一日調査



株式会社バスコ調製

- 撮影 昭和58年12月
- 測図 昭和60年12月
- 修正 平成7年3月
- 修正 平成8年3月
- 修正 平成9年3月
- 修正 平成10年3月
- 修正 平成11年3月
- 修正 平成12年3月
- 修正 平成13年3月
- 修正 平成14年3月
- 修正 平成15年3月
- 修正 平成16年3月
- 修正 平成17年3月
- 修正 平成18年3月
- 修正 平成19年3月
- 修正 平成20年3月

原簿系 益田市  
等高線間隔 1m



この地図は、建設省国土地理院長の承認を得て、国土院の測量及び測量成果(基準点)を使用して調製したものである。  
(承認番号) 昭58:中公第 83 号

益  
田  
市