

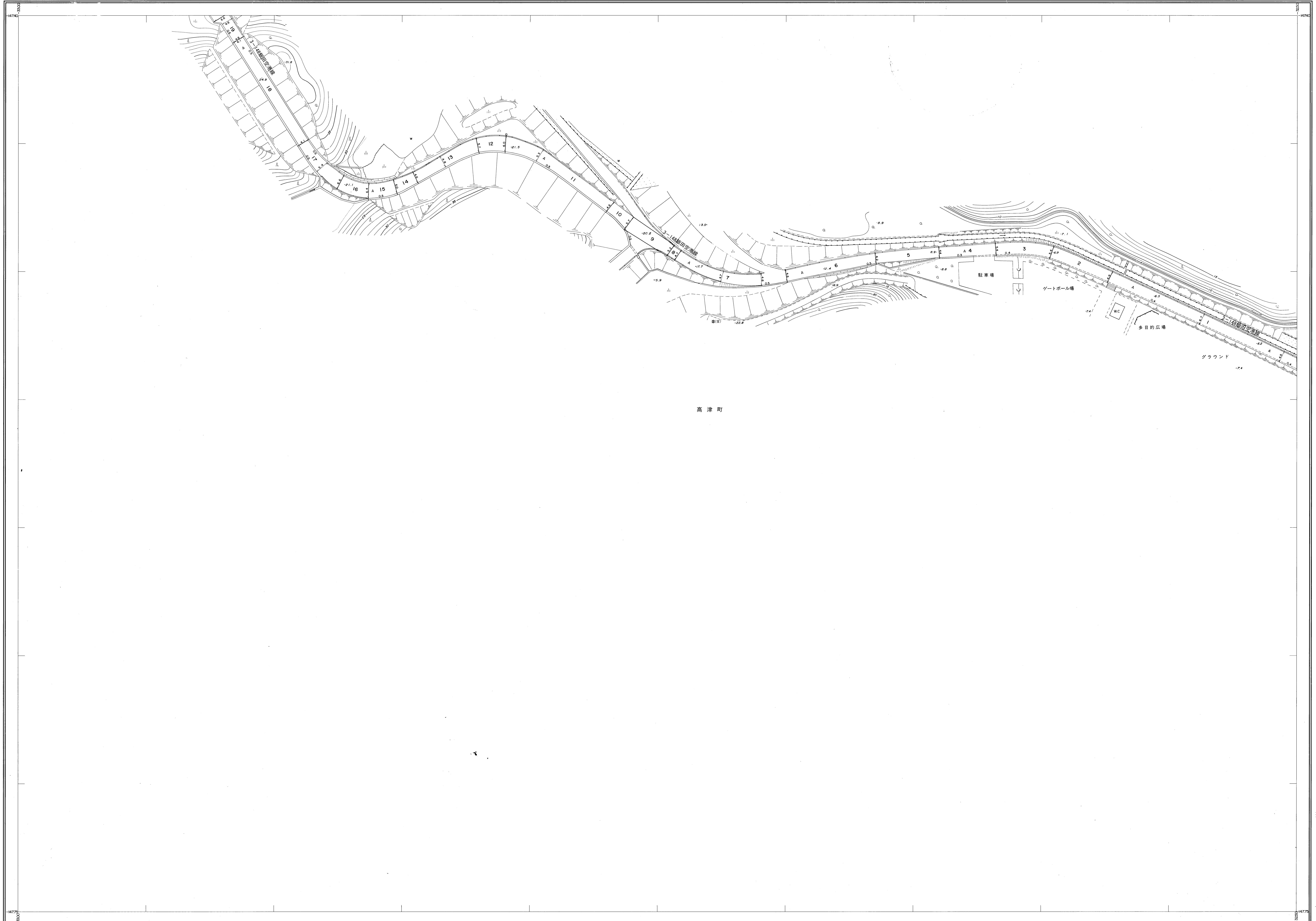
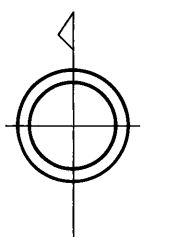
# 益田市道路現況平面図(台帳図)

6-23

平成六年三月二十日調製  
平成九年三月二十日調製

6-17	5-18
5-23	6-24
3-3	3-4

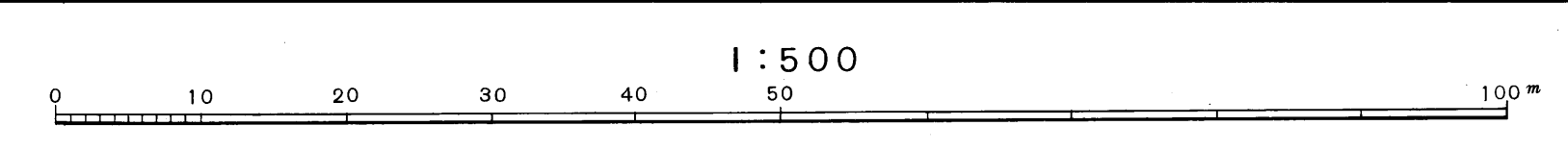
行政区画  
島根県  
益田市



株式会社バスコ調製

益田市

縮尺 1:500  
製図 昭和58年12月  
測量 昭和58年10月  
修正 平成6年3月  
製図 平成9年3月



この地図は、建設省国土院院長の承認を得て、同院所管の測量標及び測量成果(基準点)を使用して調製したものである。  
(承認番号)昭58、中公第 83 号