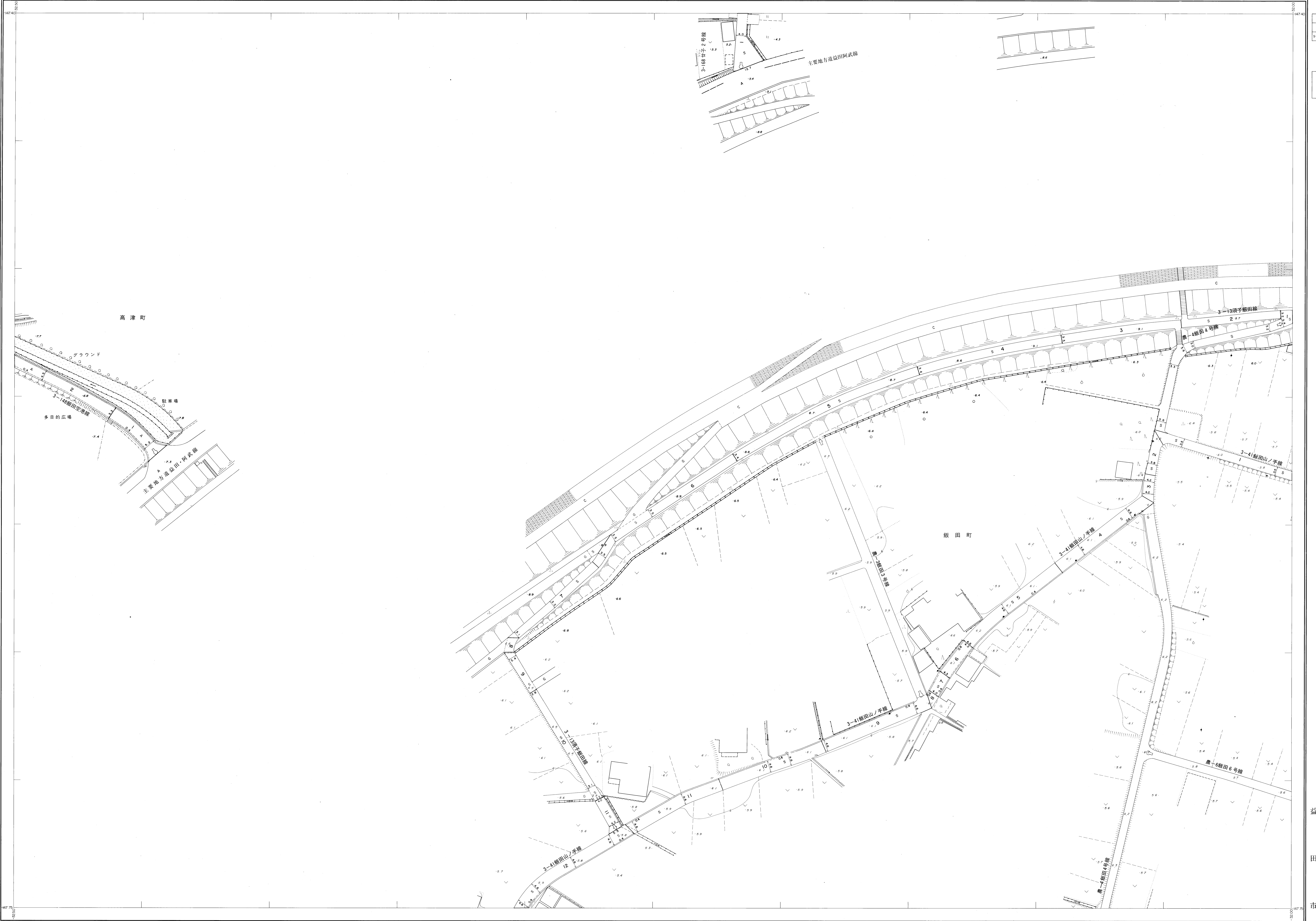
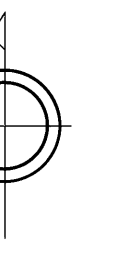


益田市道路現況平面図(台帳図)

昭和六十一年三月二十日調査
 平成元年三月二十日調査
 平成四年三月二十日調査
 平成五年三月二十日調査
 平成六年三月二十日調査
 平成十三年三月二十一日調査

6-20
6-24
6-25
9-3
9-4
9-5

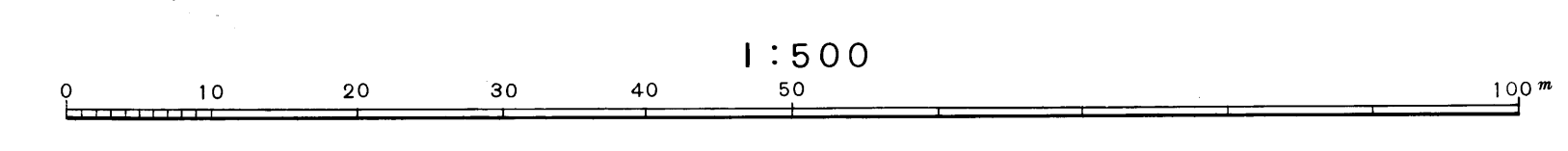
行政区画
 島根県
 益田市



株式会社バスコ興業

縮尺 昭和58年12月
 測 量 昭和60年10月
 修正 平成元年3月
 修正 平成4年3月
 修正 平成5年3月
 修正 平成6年3月
 修正 平成13年3月

図 標 系 新日本
 等高線間隔 1m



この地図は、建設省国土地理院長の承認を得て、同院所管の測量簿及び測量成果(基準点)を使用して図製したものである。
 (承認番号) 昭56、中公第 83 号

益 田 市