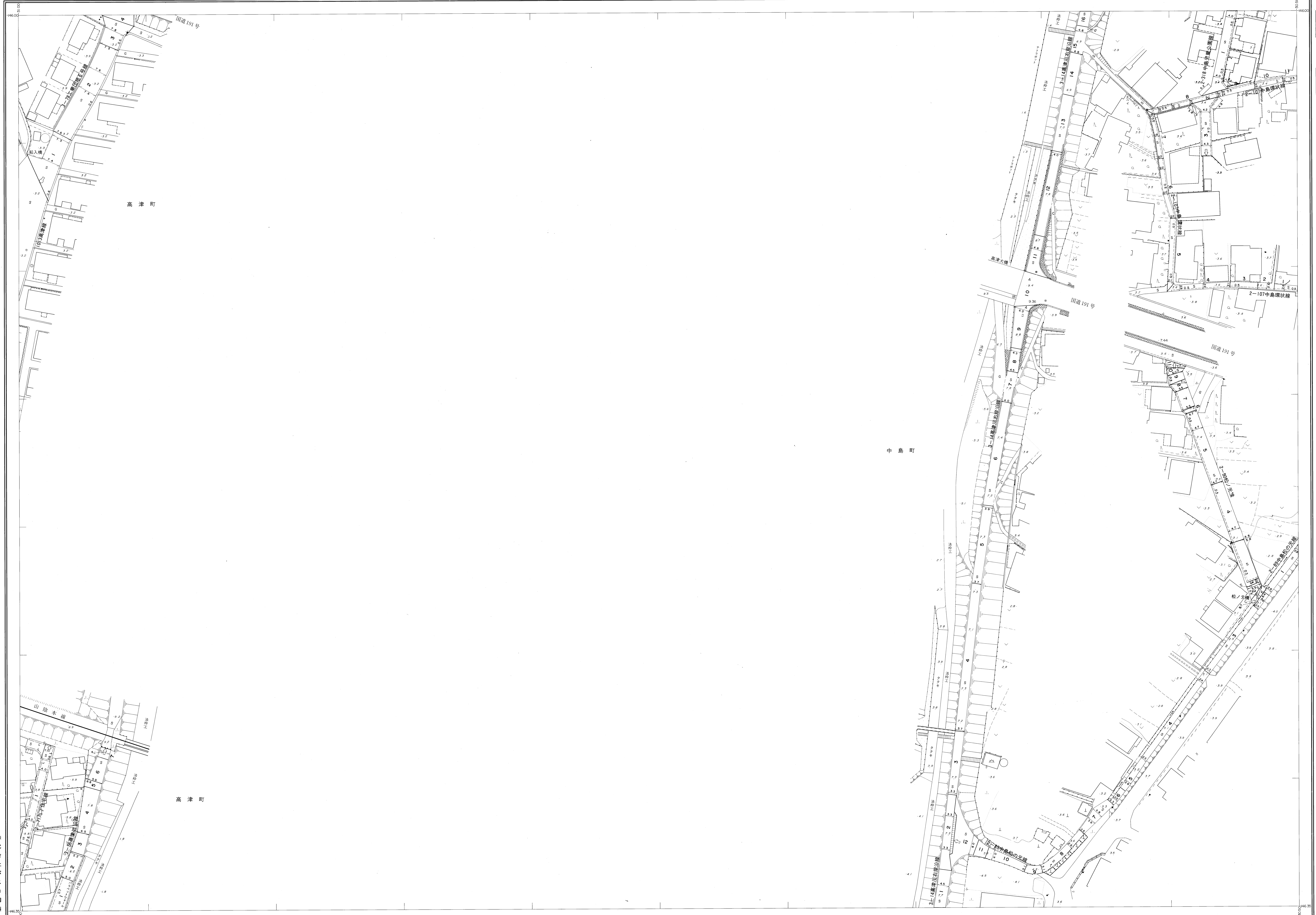


益田市道路現況平面図(台帳図)

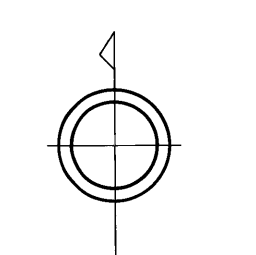
7-2

昭和六十一年十月三十一日調査
昭和六十三年三月三十一日調査
平成四年三月三十一日調査
平成十三年三月三十一日調査



5-21	5-22	5-23
7-1	7-2	7-3
7-4	7-5	7-6

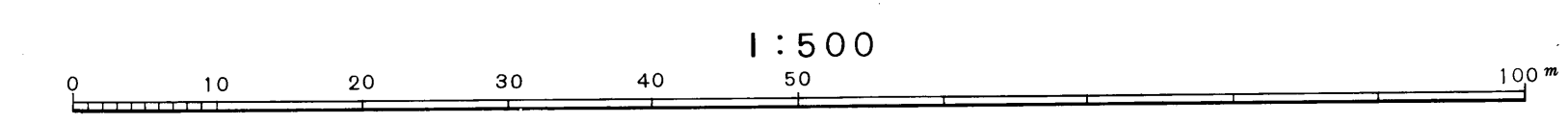
行政区画
益田市
中島町



株式会社パスコ調製

調査 昭和58年12月
調査 昭和60年10月
修正 昭和62年3月
修正 平成4年3月
修正 平成13年3月

道路 益田市
等高線間隔 1m



この地図は、建設省国土院院長の承認を得て、国土地理院の測量標及び測量成果(基準点)を使用して調製したものである。
(承認番号) 昭58、中公第 83 号