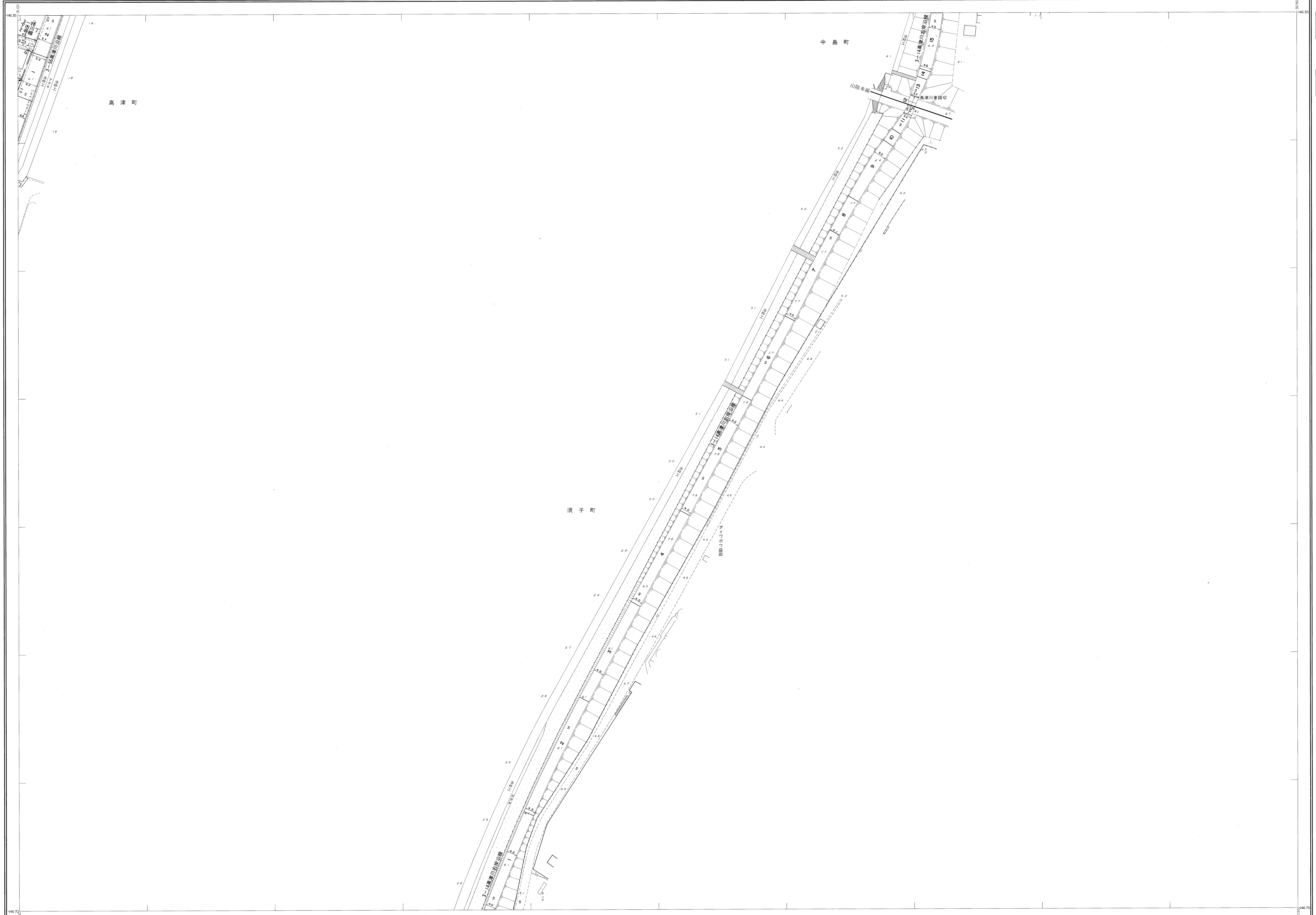


益田市道路現況平面図(台帳図)

7-7

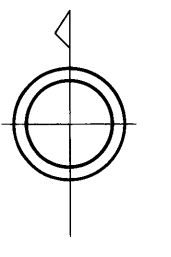
昭和六十一年十月三十一日調査

株式会社バスコ調製

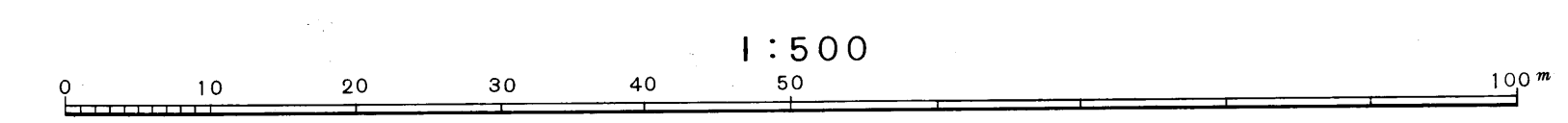


7-1	7-2	7-3
7-6	7-7	7-8
7-11	7-12	7-13

行政区画
益田市



撮影 昭和58年12月
測図 昭和60年10月オートグラフA7, ステレオプロッターA8
座標系 国土地院
等高線間隔 1m



この地図は、建設省国土地理院長の承認を得て、同院所管の測量標及び測量成果(海軍式)を使用して調製したものである。
(承認番号)昭58、中公第 83 号

益
田
市