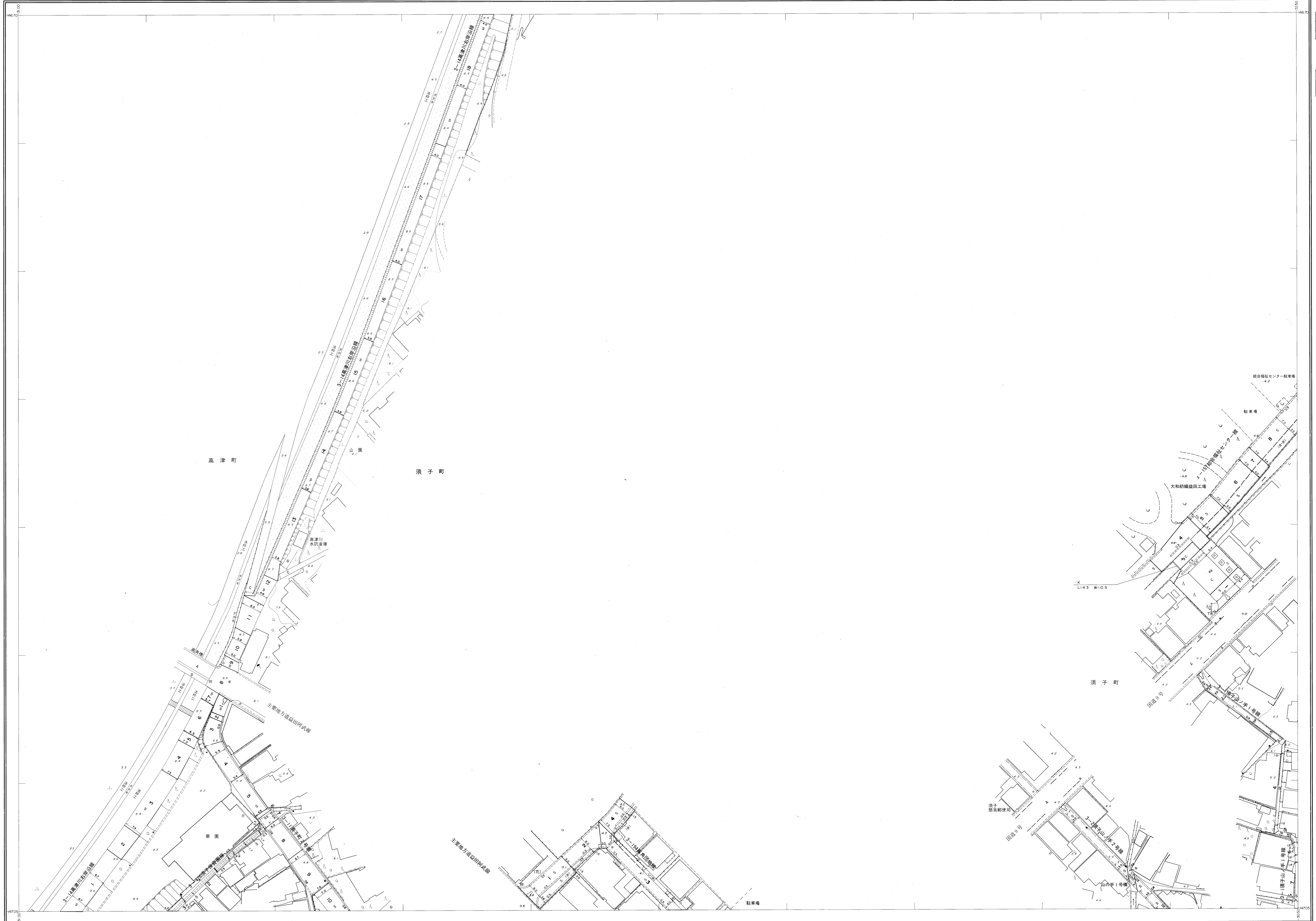
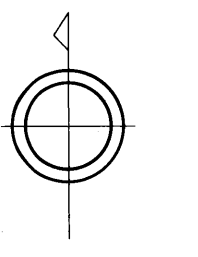


益田市道路現況平面図(台帳図)

7-6	7-7	7-8
7-11	7-12	7-13
7-16	7-17	7-18

行政区画
 益田市



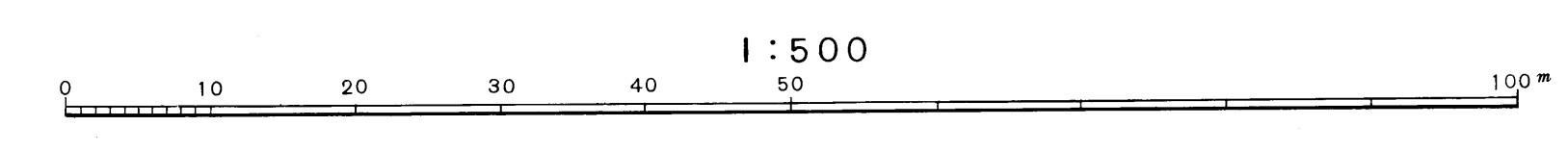
昭和六十一年十月三十一日調査
 昭和六十一年三月三十一日調査
 昭和六十一年三月三十一日調査
 平成二年三月三十一日調査
 平成九年三月三十一日調査
 平成十年三月三十一日調査
 平成十一年三月三十一日調査

平成二十五年三月三十一日調査

株式会社バスコ調製

編 製	昭和 58 年 12 月
測 定	昭和 60 年 10 月
修 正	昭和 61 年 4 月
修 正	昭和 62 年 3 月
修 正	平成 2 年 3 月
修 正	平成 9 年 3 月
修 正	平成 10 年 3 月
修 正	平成 11 年 3 月
修 正	平成 25 年 3 月

原 標 系 益田市
 等高線間隔 1 m



この地図は、建設省国土院院長の承認を得て、国土院の測量簿及び測量成果(基準点)を使用して調製したものである。
 (承認番号) 昭58、中公第 83 号

益 田 市