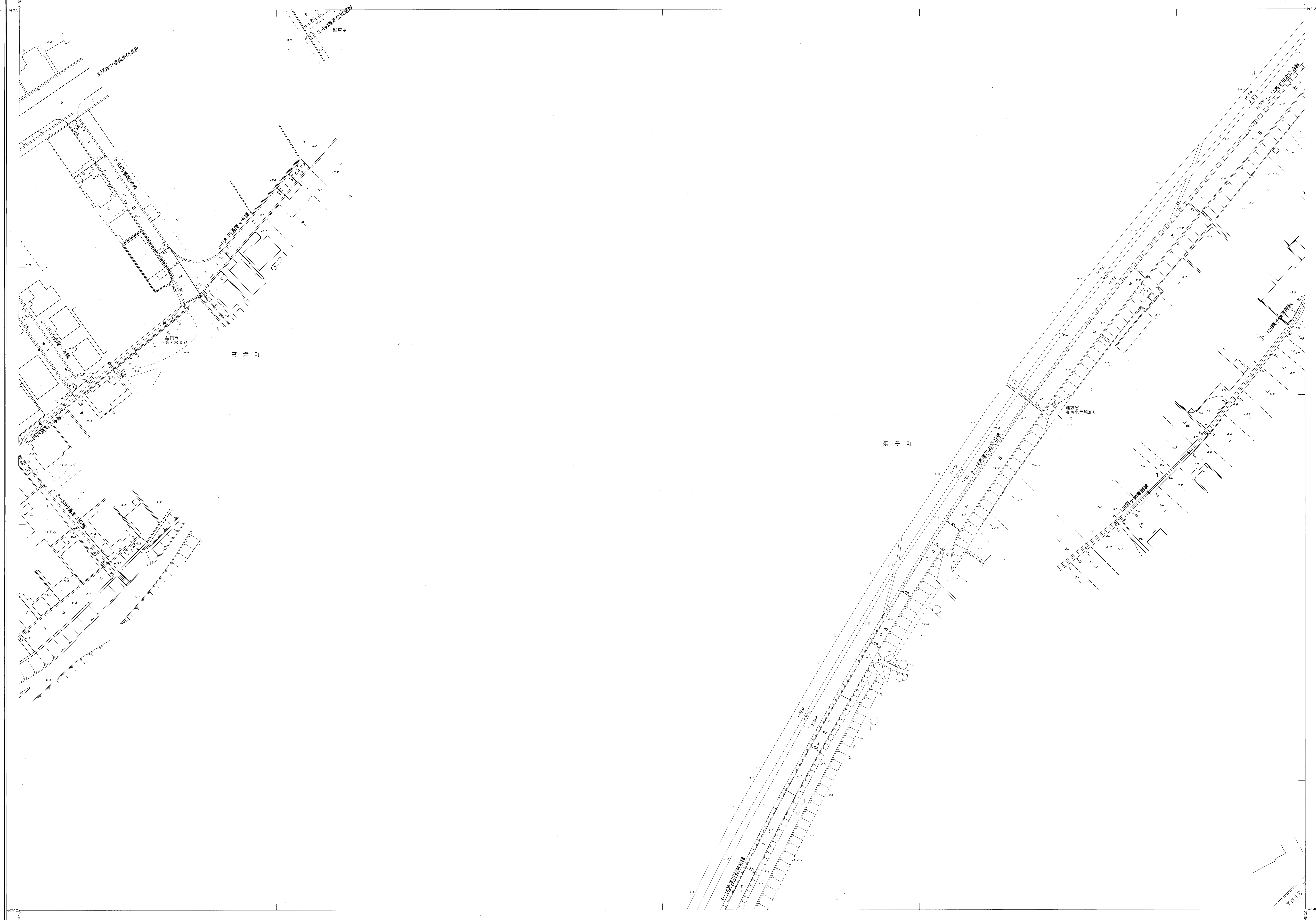
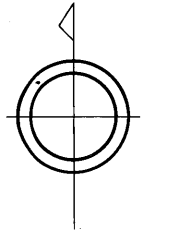


益田市道路現況平面図(台帳図)

7-16

| | |
|------|------|
| 7-11 | 7-12 |
| 6-24 | 7-16 |
| 6-25 | 7-21 |
| | 7-22 |

行政区画
 益田市

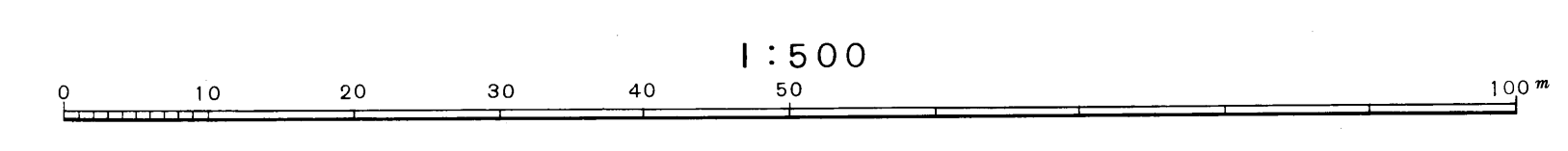


昭和六十一年三月三十一日調査
 昭和六十一年三月三十一日調査
 平成二年三月三十一日調査
 平成七年三月三十一日調査
 平成九年三月三十一日調査
 平成十年三月三十一日調査
 平成十一年三月三十一日調査

株式会社パスコ調製

| | |
|-----|----------|
| 編 制 | 昭和58年12月 |
| 測 定 | 昭和60年10月 |
| 修 正 | 昭和61年4月 |
| 修 正 | 平成2年3月 |
| 修 正 | 平成7年3月 |
| 修 正 | 平成9年3月 |
| 修 正 | 平成10年3月 |
| 修 正 | 平成11年3月 |
| 修 正 | 平成12年3月 |
| 修 正 | 平成18年3月 |
| 修 正 | 平成20年3月 |

図 標 系 測 距 系
 等 高 線 間 隔 1m



この地図は、建設省国土院院長の承認を得て、国土院所定の測量方法及び測量成果(基準点)を使用して調製したものである。
 (承認番号) 昭58、中公第 83 号

益 田 市