

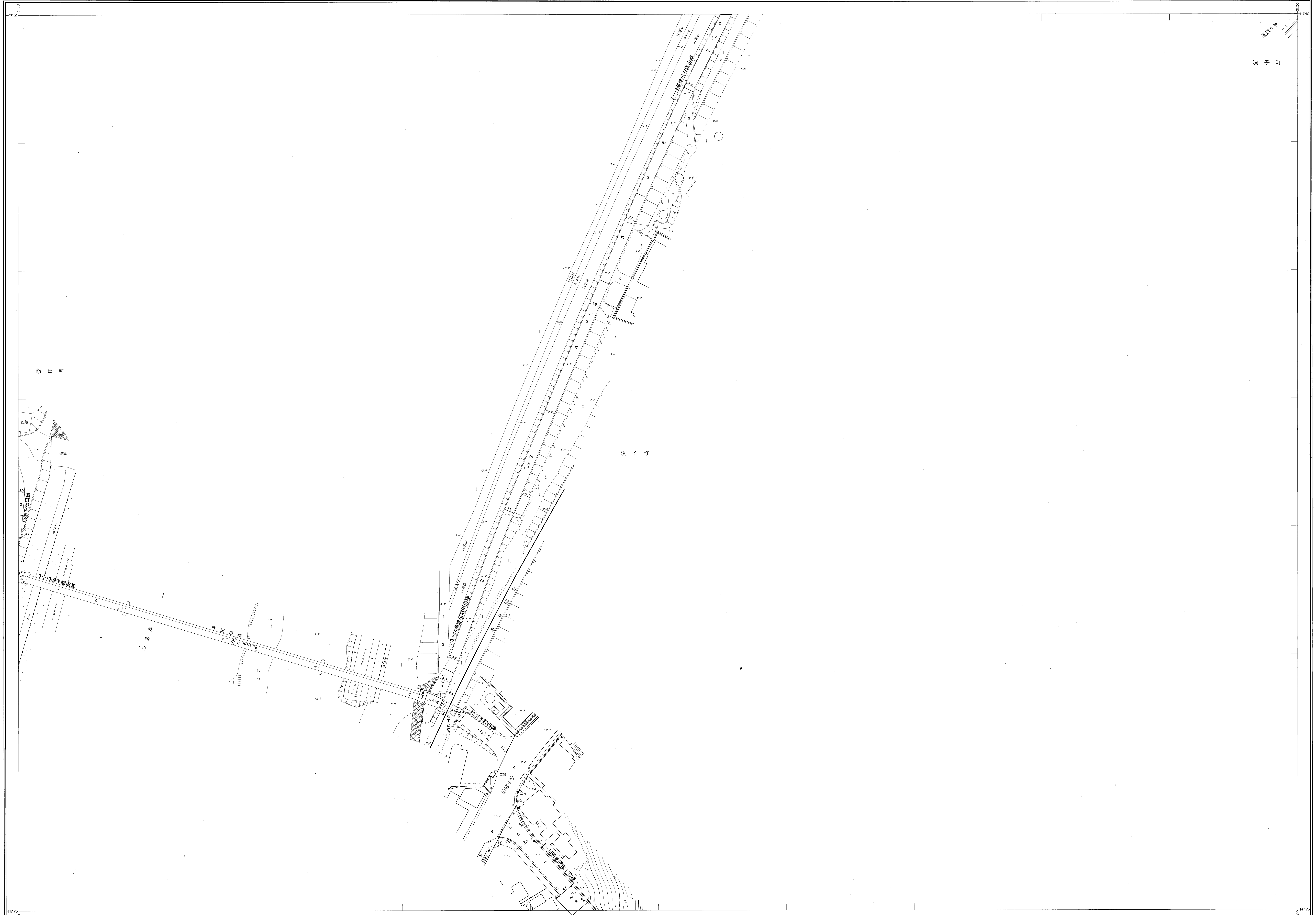
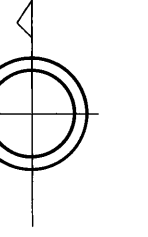
益田市道路現況平面図(台帳図)

7-21

昭和六十一年十月三十一日調査
 平成八年三月三十一日調査
 平成十三年三月三十一日調査
 平成十四年三月三十一日調査
 平成二十一年三月三十一日調査

6-20	7-16	7-17
6-21	7-21	7-22
9-5	10-1	10-2

行政区画
 魚沼市
 益田市

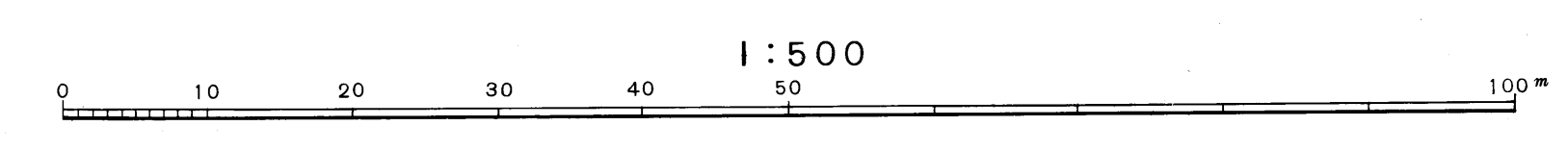


株式会社パスコ調製

益田市

撮影 昭和58年12月
 測図 昭和60年10月
 修正 平成8年3月
 修正 平成13年3月
 修正 平成14年3月
 修正 平成21年3月
 修正 平成22年3月

座標系 測田系
 等高線間隔 1m



この地図は、建設省国土院の承認を得て、河川等の測量値及び測量成果(基準高)を使用して調製したものである。
 (測量番号) 昭58、中公第 83 号