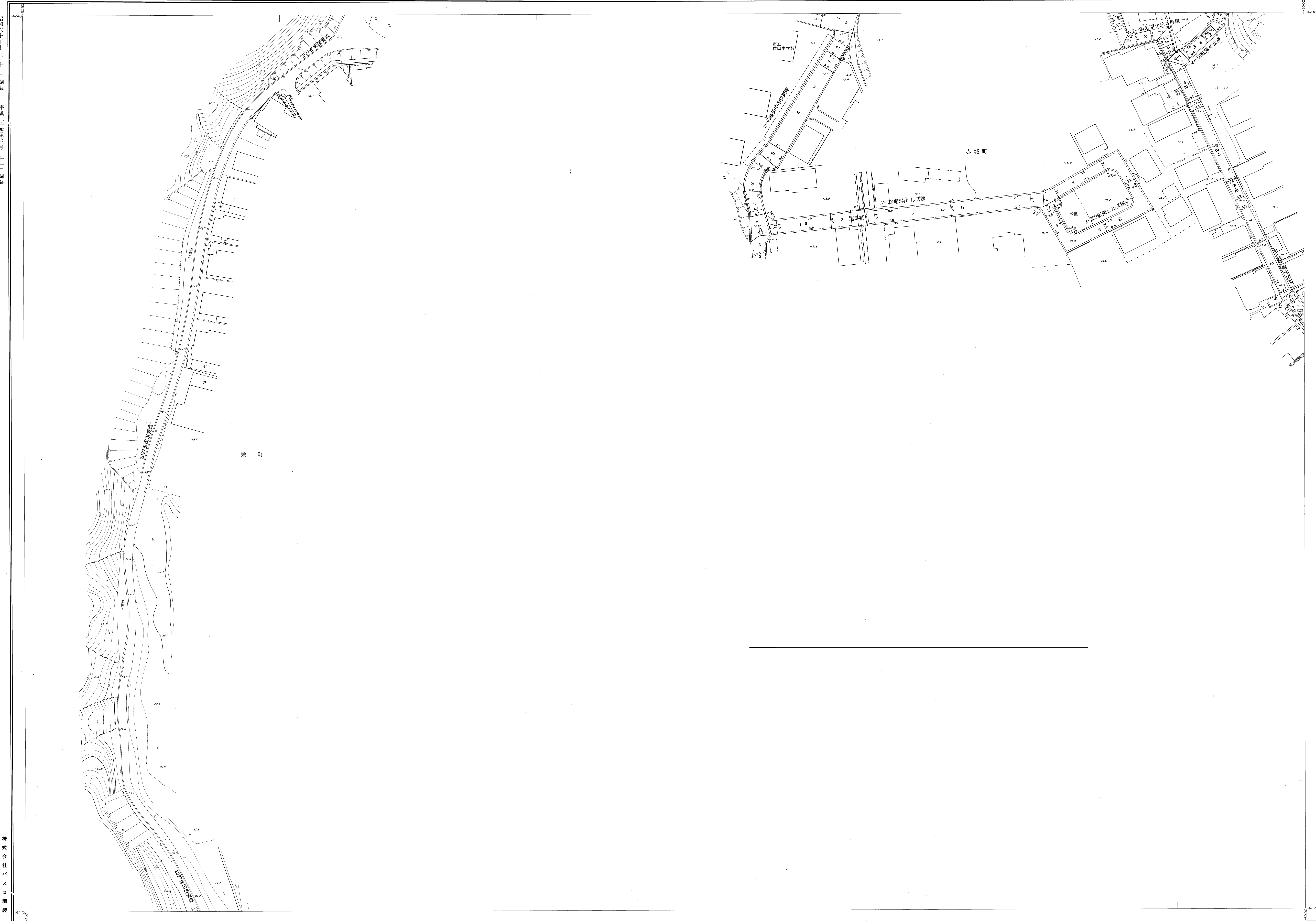


益田市道路現況平面図(台帳図)

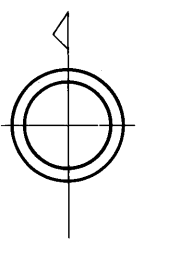
昭和六十一年三月三十一日調査
 平成元年三月三十一日調査
 平成十四年三月三十一日調査
 平成十六年三月三十一日調査
 平成十七年三月三十一日調査
 平成十八年三月三十一日調査

平成二十四年三月三十一日調査



7-17	7-18	7-19
7-22	7-23	7-24
10-2	10-3	10-4

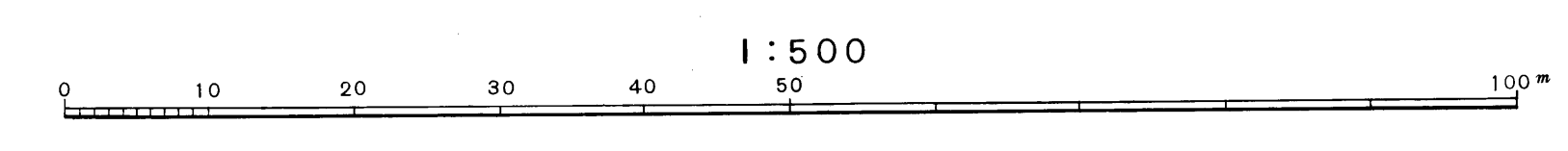
行政区画
 路線界
 道路界



株式会社バスコ調製

撮影 昭和58年12月
 測図 昭和60年10月オートグラフA7、ステレオプロッターA8
 訂正 平成元年3月
 修正 平成14年3月
 修正 平成16年3月
 修正 平成17年3月
 修正 平成18年3月
 修正 平成24年3月

座標系 測田系
 等高線間隔 1m



この地図は、建設省国土地理院表の承諾を得て、同院所管の測量標及び測量成果(基準点)を使用して調製したものである。
 (承認番号) 昭58、中公第 83 号

益
 田
 市