


# 益田市道路現況平面図(台帳図)

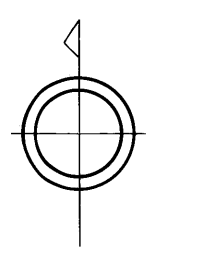
8-4

昭和六十一年十月三十一日調査  
 平成五年三月三十一日調査  
 平成十一年三月三十一日調査  
 平成十四年三月三十一日調査  
 平成二十一年三月三十一日調査  
 平成二十五年三月三十一日調査



4-23	4-24	4-25
8-3	8-4	
8-5		

行政区画  
 益田市

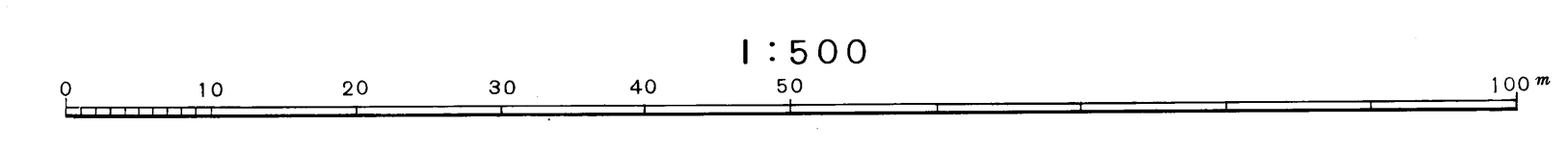


株式会社バスク調製

益田市

撮影 昭和58年12月  
 測図 昭和60年10月オートグラフA1, ステレオプロッターA8  
 修正 平成5年3月  
 修正 平成12年3月  
 修正 平成14年3月  
 修正 平成21年3月  
 修正 平成25年3月

座標系 測田系  
 等高線間隔 1m



この地図は、建設省国土地理院長の承認を得て、同院所管の測量図及び測量成果(基準点)を使用して調製したものである。  
 (承認番号) 昭58-中公第 83 号