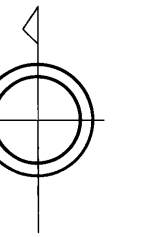
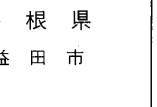


益田市道路現況平面図(台帳図)

7-5	8-1	8-2
7-10	8-6	8-7
7-15	9-11	8-12

行政区画



昭和六十一年三月三十一日調査
 昭和六十二年三月三十一日調査
 昭和六十三年三月三十一日調査
 昭和六十四年三月三十一日調査
 昭和六十五年三月三十一日調査
 昭和六十六年三月三十一日調査
 昭和六十七年三月三十一日調査
 昭和六十八年三月三十一日調査
 昭和六十九年三月三十一日調査
 昭和七十一年三月三十一日調査

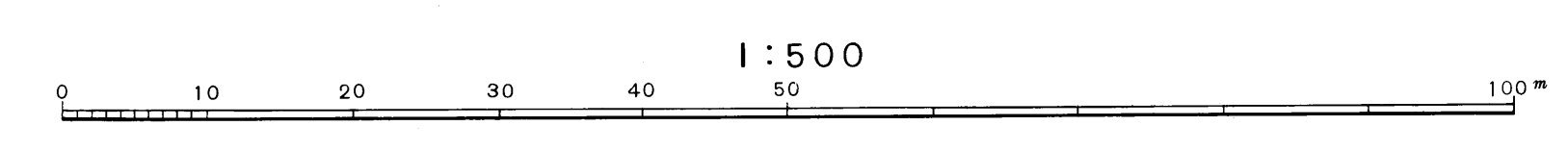
平成二十年三月三十一日調査

株式会社バスコ調製

調製	昭和58年12月
調査	昭和60年10月
修正	昭和61年4月
修正	平成7年3月
修正	平成8年3月
修正	平成10年3月
修正	平成16年3月
修正	平成17年3月
修正	平成21年3月

座標系 測田系

等高線間隔 1m



1:500

この地図は、建設省国土院の承認を得て、国土地院の測量標及び測量成果(基準点)を使用して調査したものである。
 (測量番号) 昭58、中公第 83 号

益田市