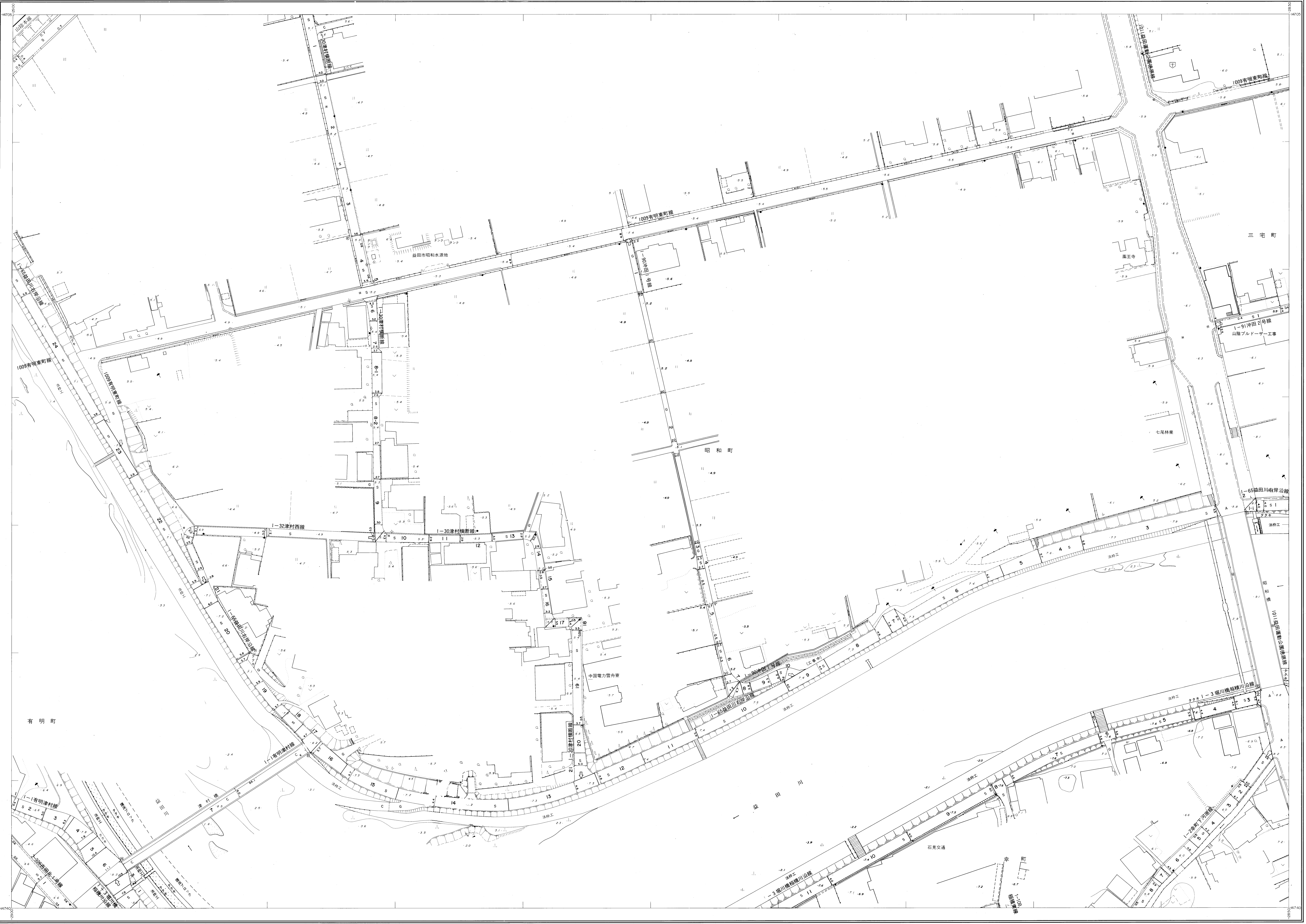


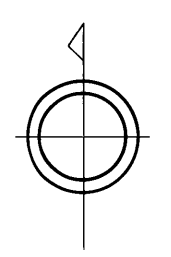
# 益田市道路現況平面図(台帳図)

昭和十一年三月十一日調査  
昭和十二年三月十一日調査  
昭和十三年三月十一日調査  
昭和十四年三月十一日調査  
昭和十五年三月十一日調査  
昭和十六年三月十一日調査  
昭和十七年三月十一日調査  
昭和十八年三月十一日調査  
昭和十九年三月十一日調査  
昭和二十年三月十一日調査  
昭和二十一年三月十一日調査  
昭和二十二年三月十一日調査  
昭和二十三年三月十一日調査  
昭和二十四年三月十一日調査  
昭和二十五年三月十一日調査  
昭和二十六年三月十一日調査  
昭和二十七年三月十一日調査  
昭和二十八年三月十一日調査  
昭和二十九年三月十一日調査  
昭和三十年三月十一日調査  
昭和三十一年三月十一日調査  
昭和三十一年三月十一日調査



7-15	8-11	8-12
7-16	8-16	8-17
7-18	8-21	8-22

行政区画  
高松市  
益田市



株式会社バスコ製

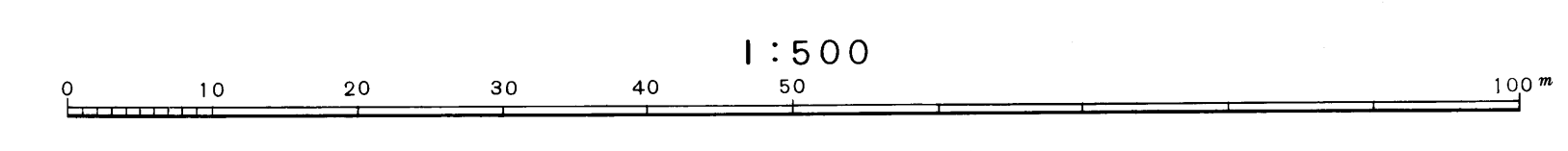
益田市

昭和56年12月	昭和57年10月	昭和58年10月	昭和59年3月
昭和60年10月	昭和61年3月	昭和62年3月	昭和63年3月
昭和64年3月	昭和65年3月	昭和66年3月	昭和67年3月
昭和68年3月	昭和69年3月	昭和70年3月	昭和71年3月
昭和72年3月	昭和73年3月	昭和74年3月	昭和75年3月
昭和76年3月	昭和77年3月	昭和78年3月	昭和79年3月
昭和80年3月	昭和81年3月	昭和82年3月	昭和83年3月
昭和84年3月	昭和85年3月	昭和86年3月	昭和87年3月
昭和88年3月	昭和89年3月	昭和90年3月	昭和91年3月
昭和92年3月	昭和93年3月	昭和94年3月	昭和95年3月
昭和96年3月	昭和97年3月	昭和98年3月	昭和99年3月
昭和100年3月			

図例

縮尺 1:500

単位 1m



この図は、建設省国土院の承認を得て、市役所の測量課及び測量係(測量士)を使用して調査したものである。  
(測量番号) 昭58、中公第 83 号