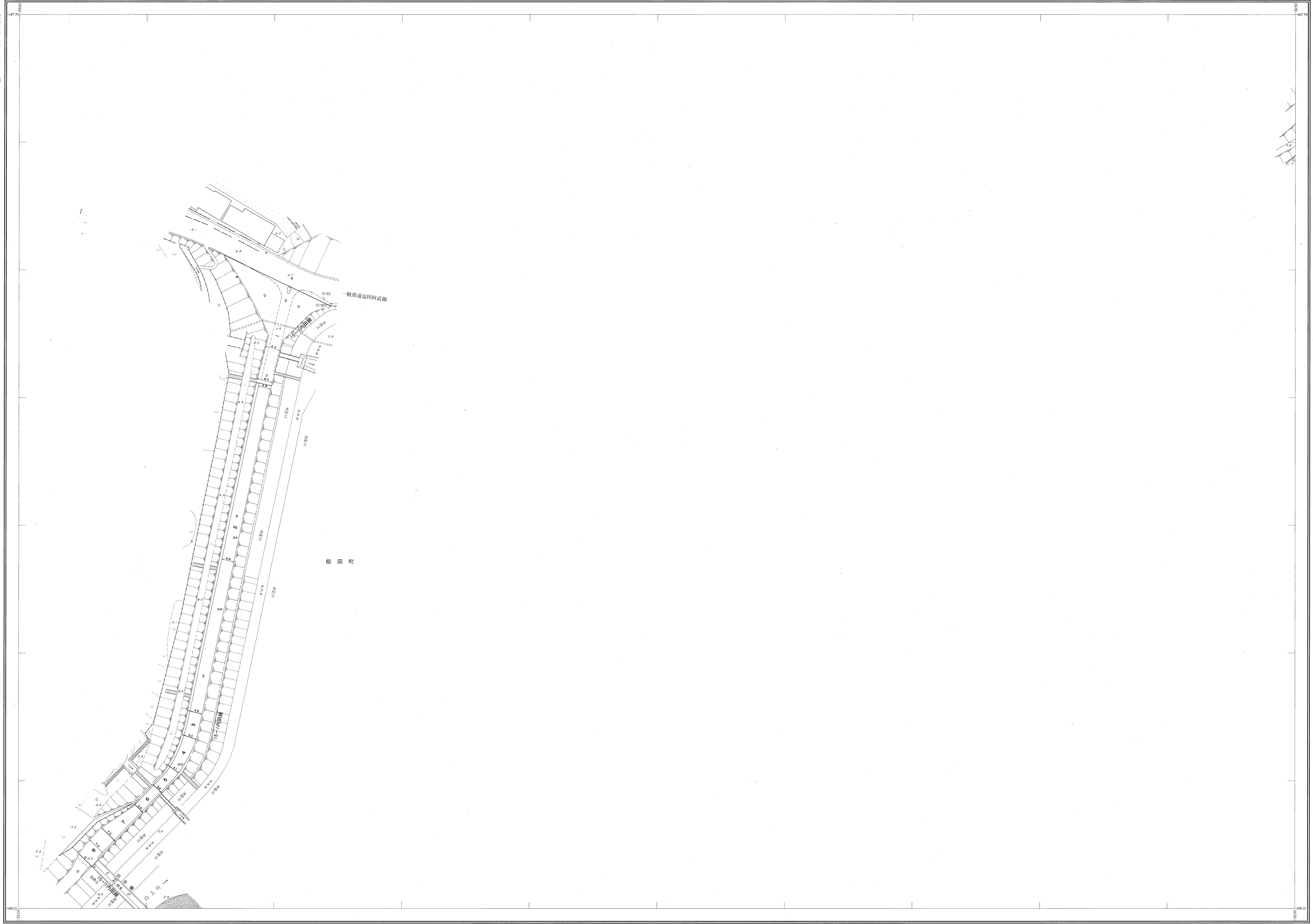
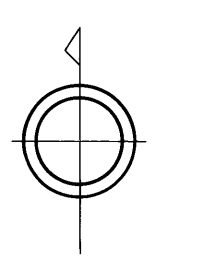


益田市道路現況平面図(台帳図)

昭和六十一年十月三十一日調査
平成八年三月三十一日調製

6-24
2-3
2-8

行政区画
高根 津
益田市

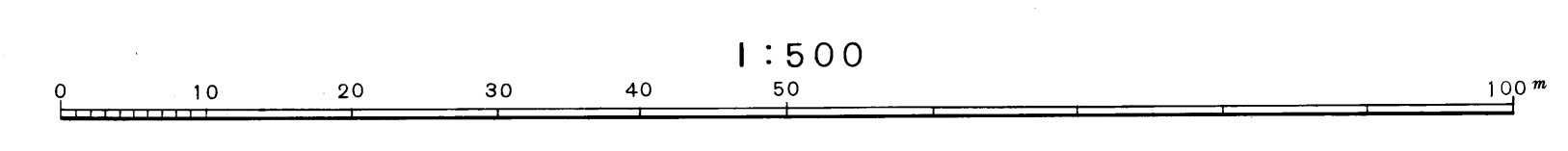


株式会社バスコ調製

益田市

縮尺 昭和58年12月
測図 昭和60年10月オートグラフィA7、ステレオプロッターA8
修正 平成8年3月

座標系 新日本
等高線間隔 1m



この地図は、建設省国土地理院長の承認を得て、国土地院の測量標及び測量成果(基準点)を使用して調製したものである。
(測量基準) 昭58、中公第 83 号