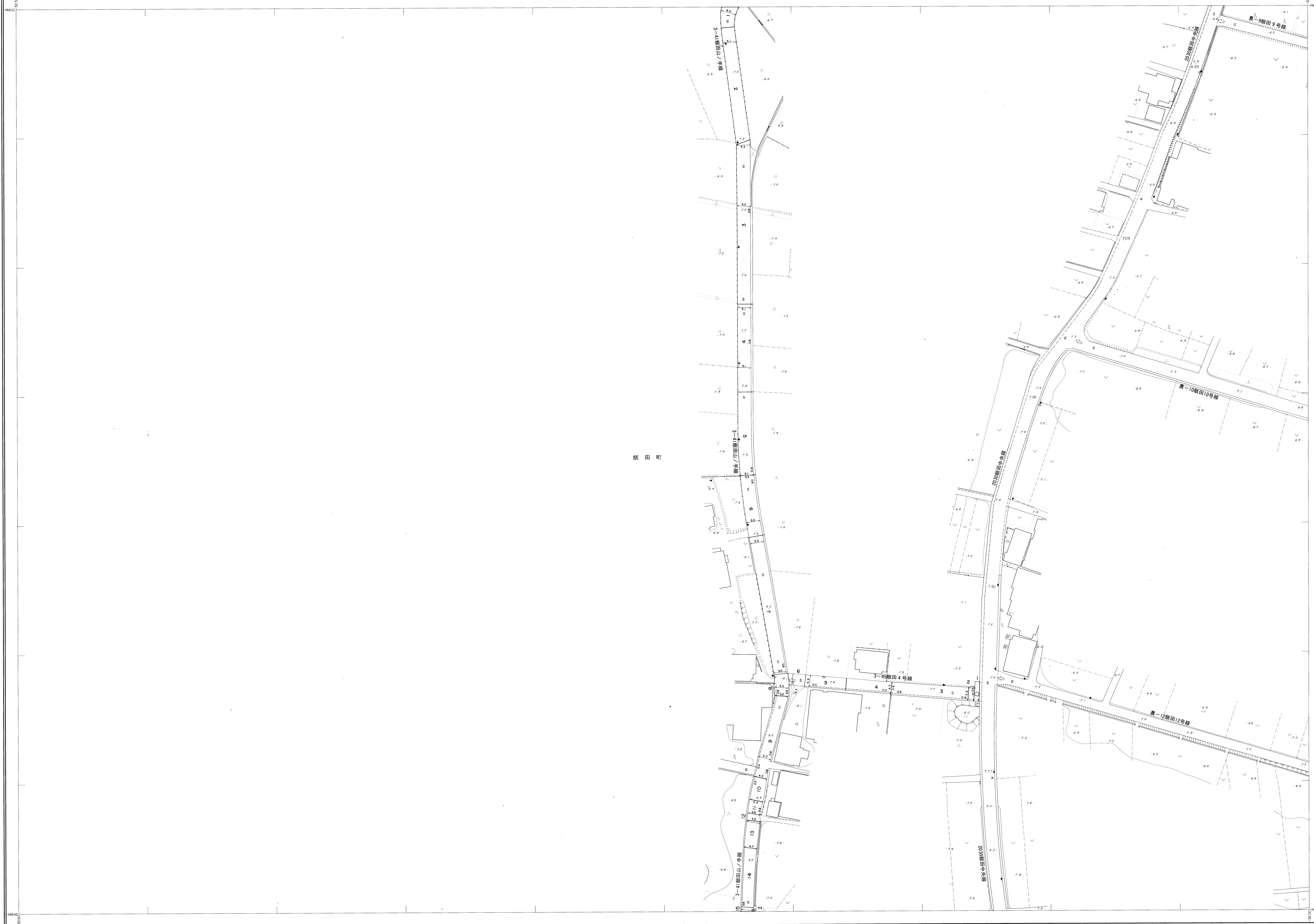
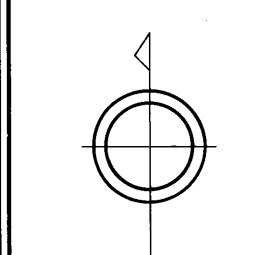


益田市道路現況平面図(台帳図)

9-9

9-3	9-4	9-5
9-6	9-9	9-10
9-13	9-14	9-15

行政区画
 益田市



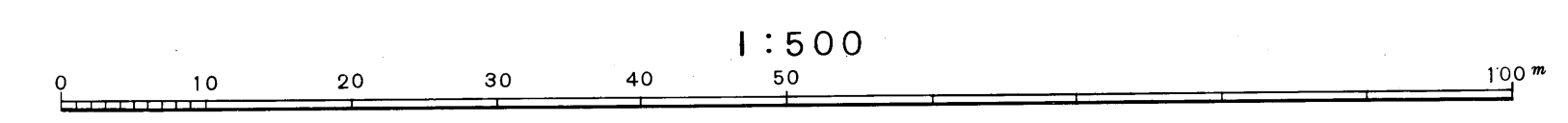
昭和六十一年十月三十一日調査
 平成元年三月三十一日調査
 平成七年三月三十一日調査
 平成十八年三月三十一日調査
 平成二十年三月三十一日調査

株式会社
 パスコ調製

益
 田
 市

編 制	昭和58年12月
測 定	昭和60年10月
修 正	昭和61年4月
修 正	平成元年3月
修 正	平成7年3月
修 正	平成18年3月
修 正	平成20年3月
修 正	平成21年3月

座 標 系 新日本
 等 高 線 間 隔 1m



この地図は、建設省国土院の委託を受けて、国土地院の測量成果(基準式)を使用して調製したものである。
 (承認番号)昭58、中公第 83 号