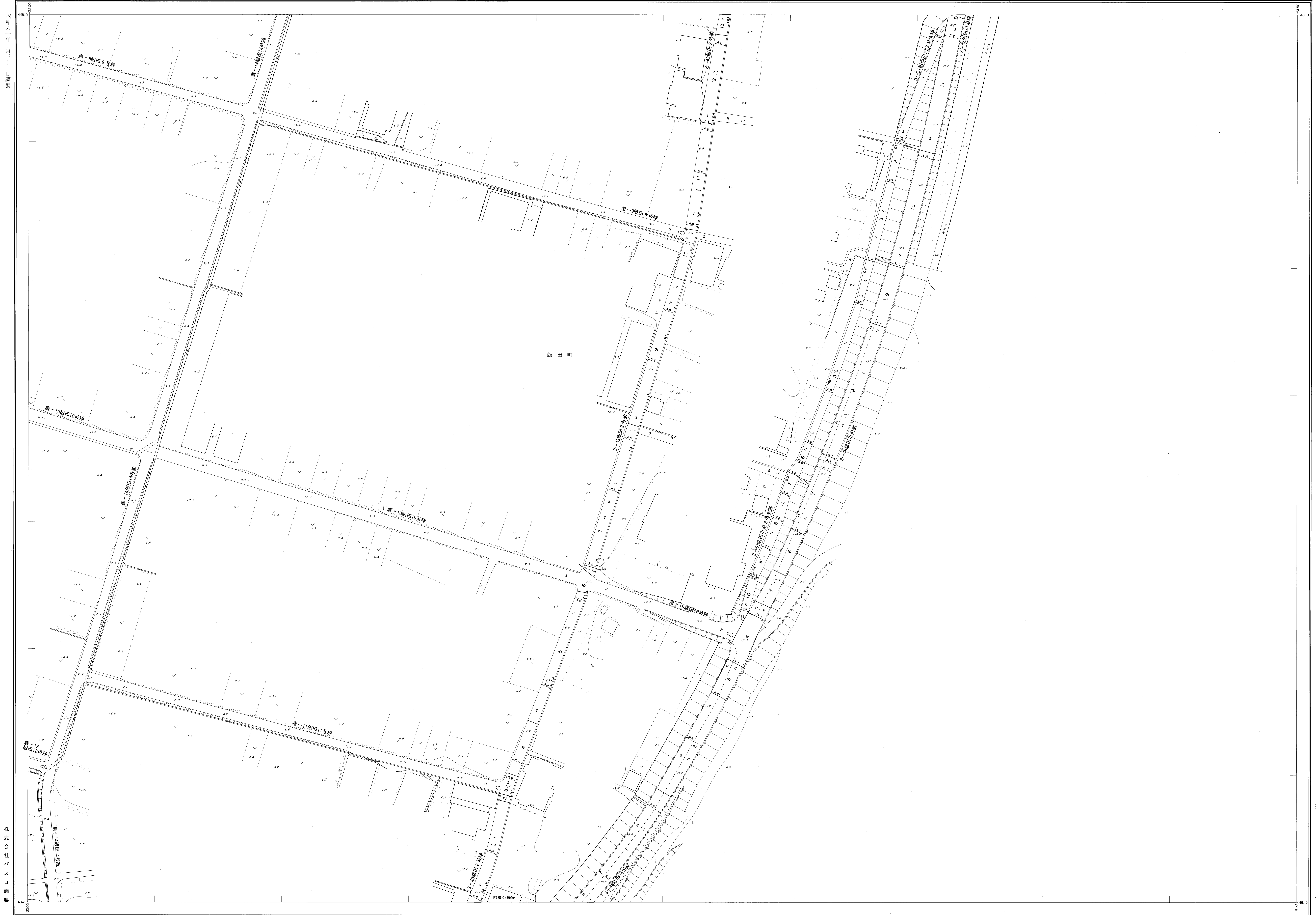


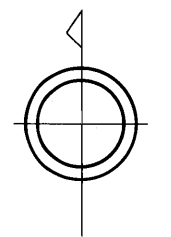
益田市道路現況平面図(台帳図)

昭和六十一年十月三十一日調査



9-4	9-5	10-1
9-9	10-10	10-6
9-14	9-15	

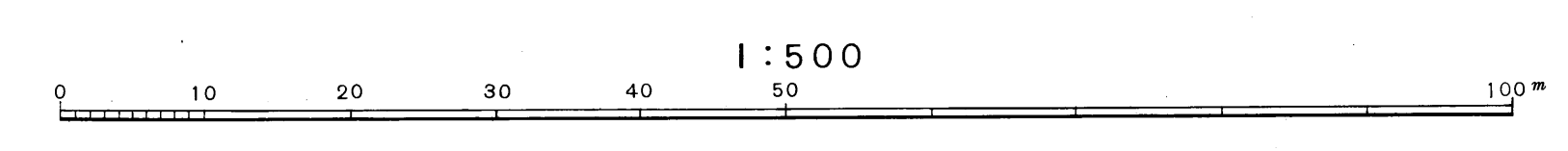
行政区画
島根県
益田市



株式会社バスコ調製

益田市

縮尺 昭和58年12月
測図 昭和60年10月オートグラフA7、ステレオプロッターA8
図例 益田市 測量係 測量係
縮尺 1:500
縮尺 1:500



この地図は、建設省国土地理院長の承認を得て、国土地院の測量データ及び測量成果(基準式)を使用して調製したものである。
(測量番号) 昭58、中公第 83 号