


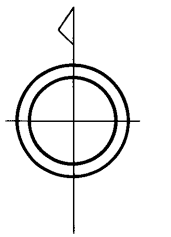
# 益田市道路現況平面図(台帳図)

9-13

昭和六十一年十月三十一日調査  
平成元年三月二十二日調製

9-8	9-9
9-10	9-11
9-12	9-13

行政区画  
高知県  
益田市

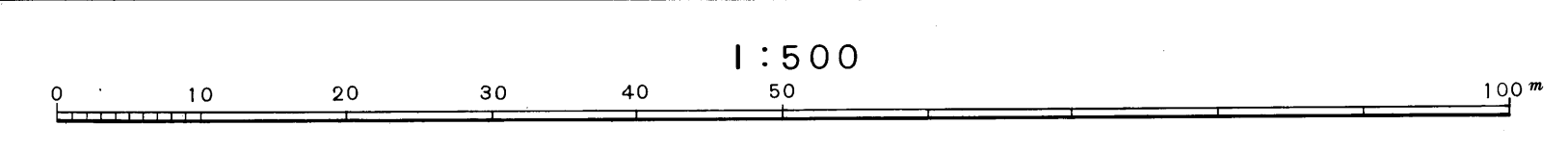


株式会社  
バスコ調製

益  
田  
市

撮影 昭和58年12月  
用紙 昭和58年10月号オートグラフA7、スプレオプロッターA8  
調製 平成元年3月

原標系 測田系  
等高線間隔 1m



この地図は、建設省国土院院長の承認を得て、同院所管の測量標及び測量成果(基準点)を使用して調製したものである。  
(承認番号)昭58、中公第 5 号