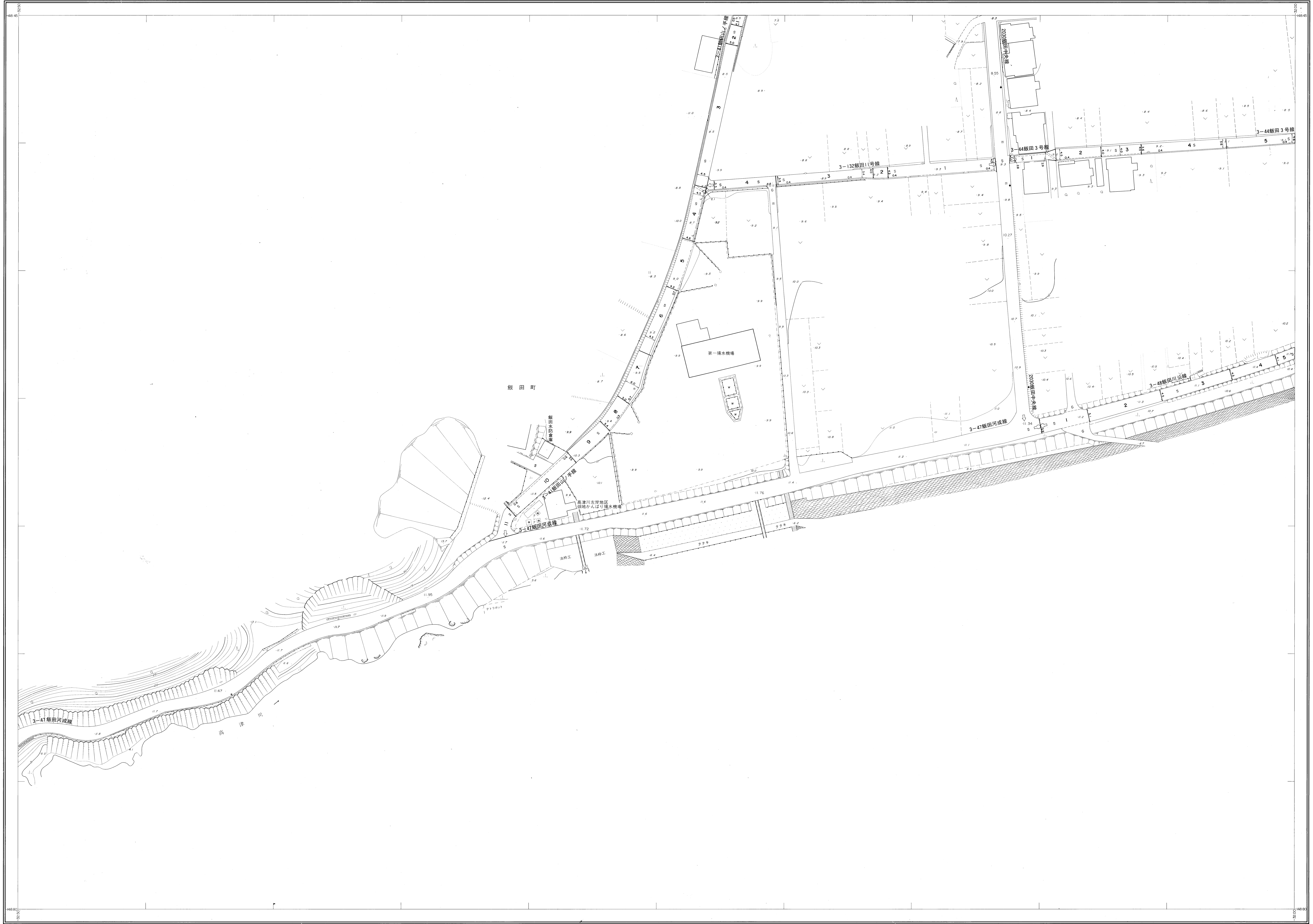
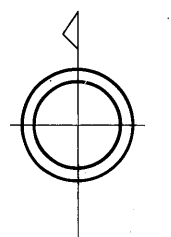


# 益田市道路現況平面図(台帳図)

昭和六十一年三月三十一日調査  
 平成元年三月三十一日調査  
 平成五年三月三十一日調査

9-8	9-9	9-10
9-11	9-12	9-13
9-14		

行政区画  
 高根町  
 益田市

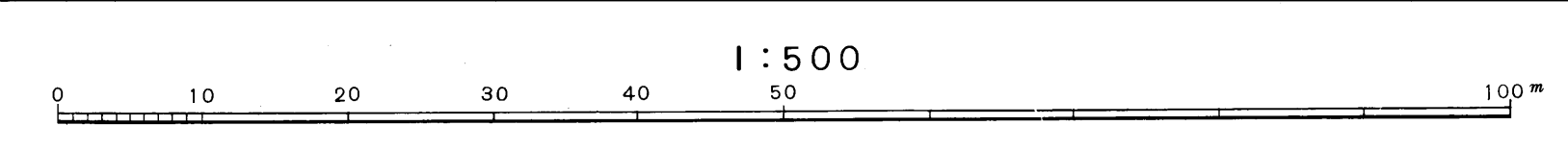


株式会社パスコ調製

益田市

縮尺 昭和58年12月  
 測図 昭和58年10月  
 測図 昭和58年4月  
 測図 平成元年3月  
 測図 平成5年3月

座標系 測田系  
 等高線間隔 1m



この地図は、建設省国土院院長の承認を得て、同院所管の測量標及測量成果(基準点)を使用して調査したものである。  
 (承認番号) 昭58、中公第 83 号