


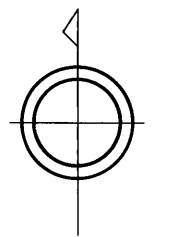
# 益田市道路現況平面図(台帳図)

昭和六十一年十月三十一日調査



9-9	9-10	0-6
9-14	9-15	

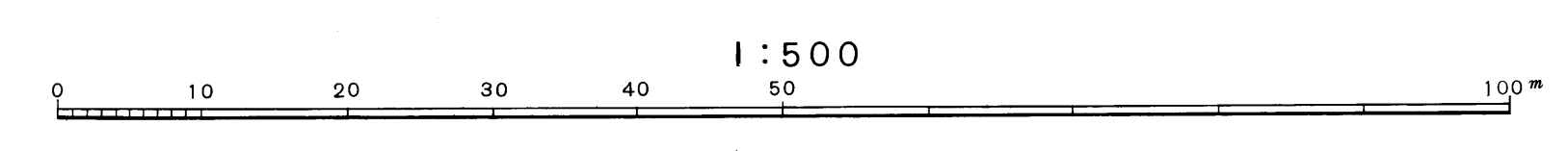
行政区画  
島根県  
益田市



株式会社  
バスコ  
調製

益  
田  
市

縮尺 昭和58年12月  
測図 昭和60年10月オートグラフA7、スプレッドプロッターA8  
原簿系 原簿系  
等高線間隔 1m



この地図は、建設省国土地理院長の承認を得て、同院所管の測量標及び測量成果(基準点)を使用して調査したものである。  
(承認番号)昭58、中公第 83 号