


# 益田市道路現況平面図(台帳図)

昭和六十一年十月三十一日調査

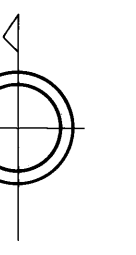


9-15	9-16
9-17	

行政区画

鳥取県

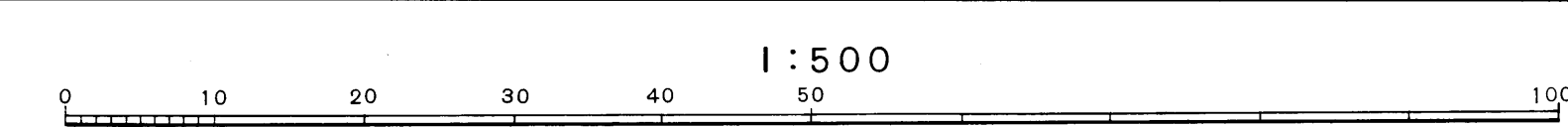
益田市



株式会社  
バスコ調製

益  
田  
市

撮影 昭和58年12月  
測図 昭和60年10月オートグラフA7, ステレオプロッターA8  
座標系 測田系  
等高線間隔 1m



この地図は、建設省国土院院長の承認を得て、同院が等の測量標及び測量成果(基準点)を使用して調製したものである。  
(承認番号) 昭58、中込第 83 号