

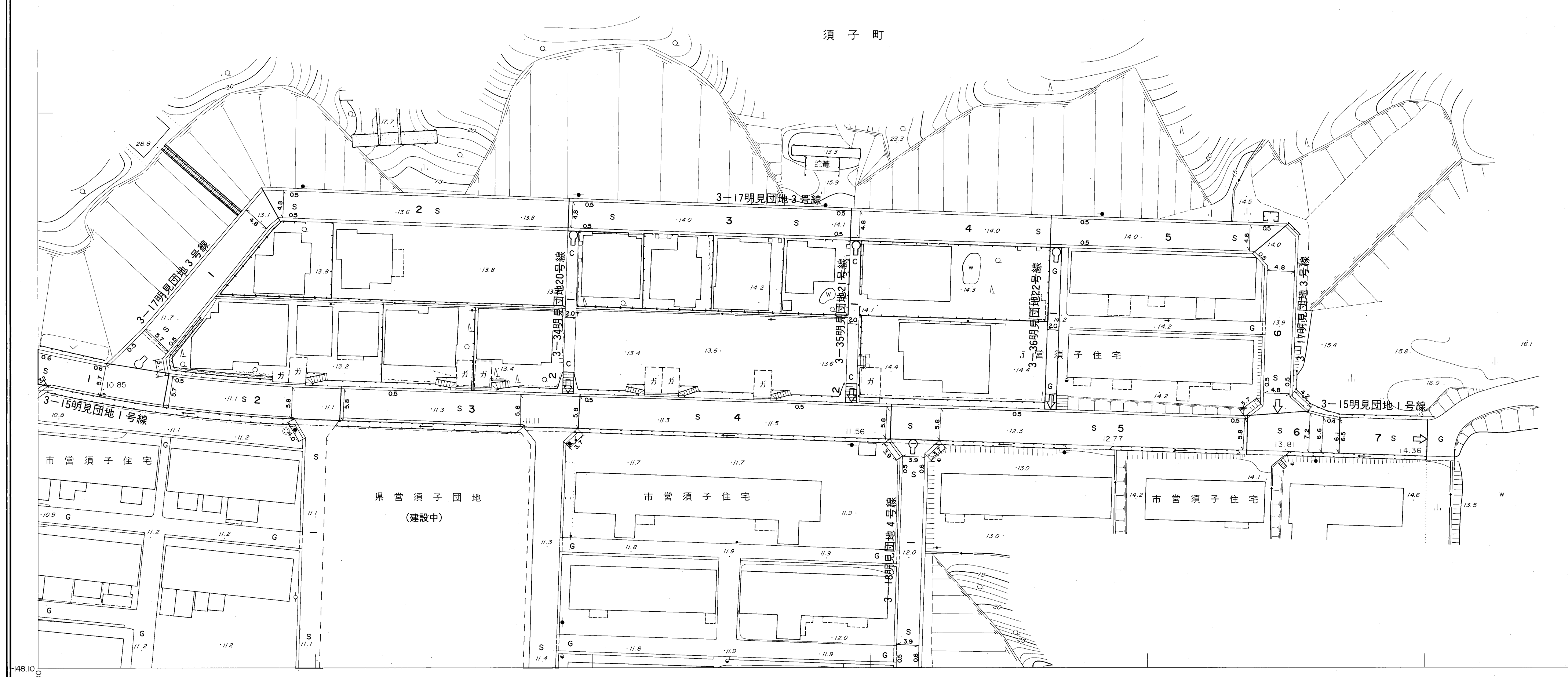
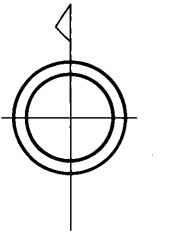
益田市道路現況平面図(台帳図)

10-2

昭和六十一年十月三十一日調査
平成十一年三月三十一日調査
平成十二年三月三十一日調査
平成十四年三月三十一日調査
平成十五年三月三十一日調査

7-21 7-22 7-23
10-1 10-2 10-3
10-6 10-7 10-8

行政区画
高根界
益田市

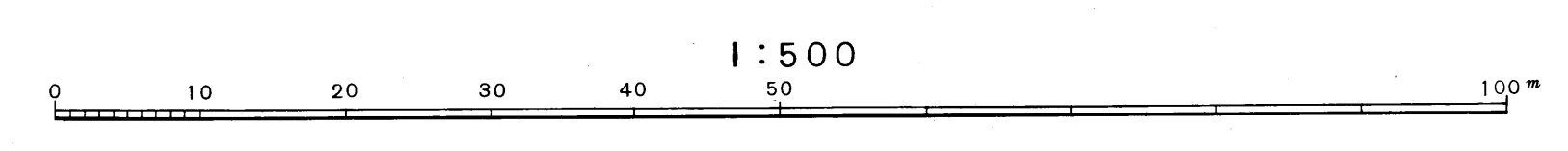


株式会社バスコ調製

益田市

撮影 昭和58年12月
測図 昭和60年10月オートグラフA7、ステレオプロッターA8
修正 平成11年3月
修正 平成12年3月
修正 平成14年3月
修正 平成15年3月

縮尺 益田市
等高線間隔 1m



この地図は、建設省国土院院長の承認を得て、市院庁管の測量標及測量成果(基準点)を使用して調製したものである。
(承認番号) 昭58、申公第 83 号