


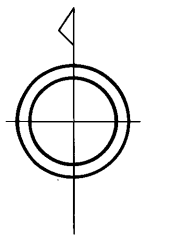
益田市道路現況平面図(台帳図)

10-3

昭和六十一年十月三十一日調査
平成二十年三月三十一日調査

7-22	7-23	7-24
10-2	10-3	10-4
10-7	10-8	10-9

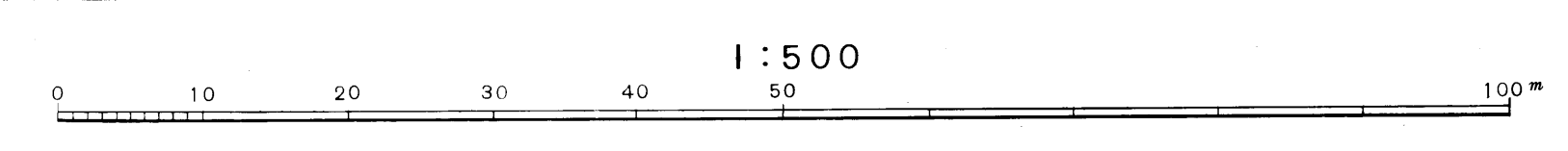
行政区画
島根県
益田市



柴町

株式会社
バスコ調製

縮尺 昭和58年12月
測図 昭和60年10月オートグラフA7, ステレオプロッターA8
修正 平成20年3月
原標系 測田系
等高線間隔 1m



この地図は、建設省国土地理院長の承認を得て、同院所管の測量標及び測量成果(基準点)を使用して調査したものである。
(測量番号)昭58、中公第 83 号

益
田
市