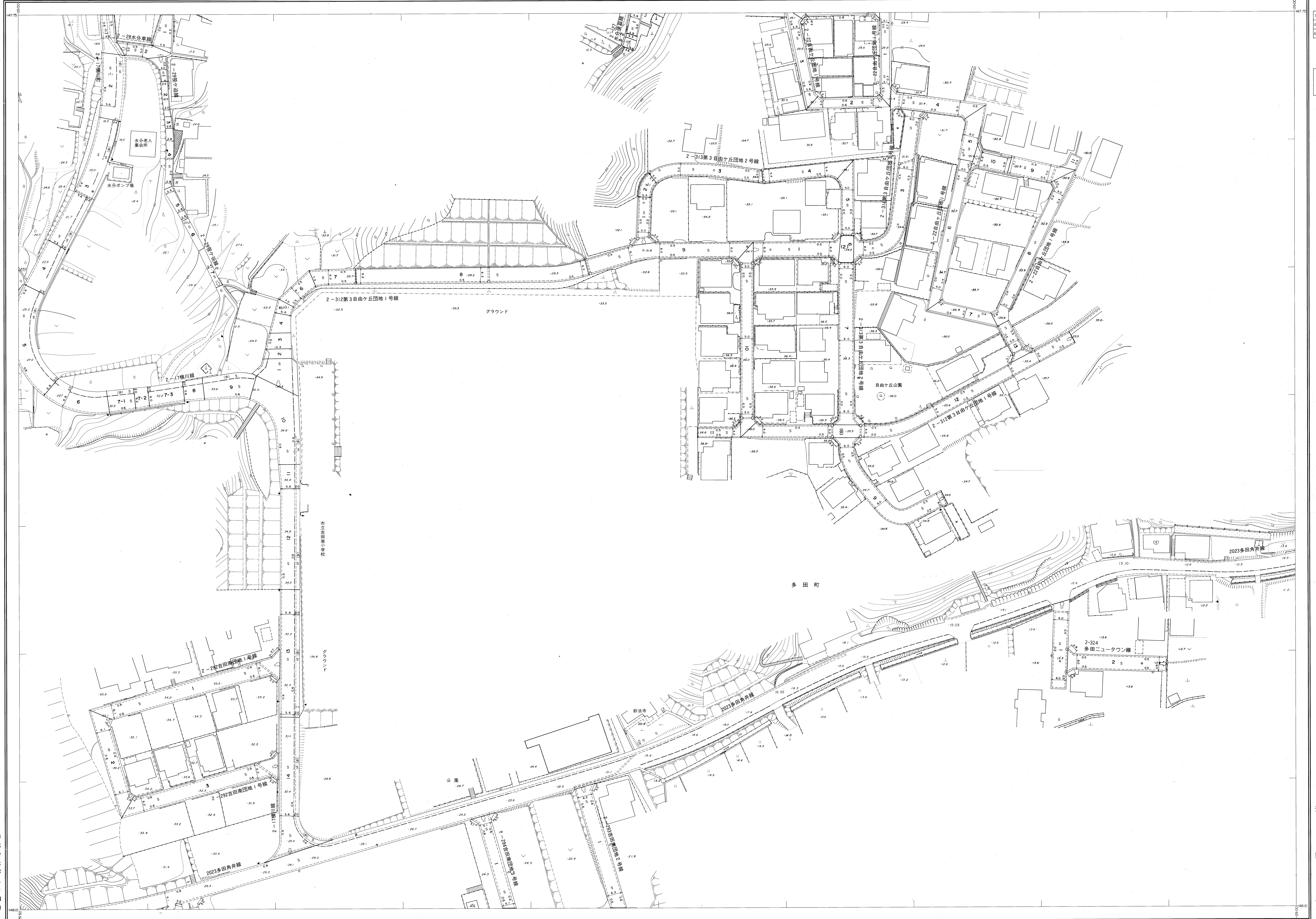


益田市道路現況平面図(台帳図)

10-5

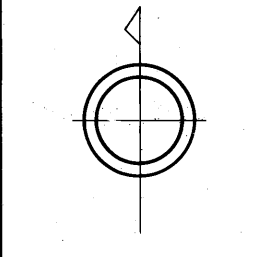
平成五年三月三十一日調査
平成八年三月三十一日調査
平成九年三月三十一日調査
平成十年三月三十一日調査
平成十三年三月三十一日調査
平成十五年三月三十一日調査
平成十六年三月三十一日調査

平成二十七年三月三十一日調査



7-24	7-25	8-21
9-4	9-5	11-1
10-9	10-10	11-6

行政区画
市界線
町界線

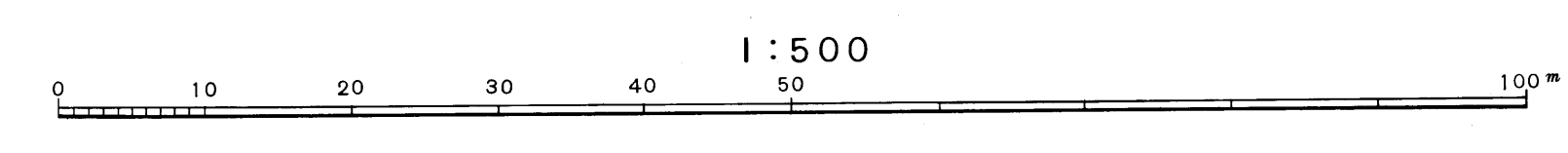


株式会社バスコ調製

撮影	昭和58年12月
測図	昭和60年10月
修正	平成元年3月
修正	平成2年3月
修正	平成5年3月
修正	平成8年3月
修正	平成9年3月
修正	平成10年3月
修正	平成13年3月
修正	平成15年3月
修正	平成16年3月

産 標 系 測 田 系

縮 尺 1:500



この地図は、建設省国土院院長の承認を得て、同院所管の測量標及び測量成果(基準点)を使用して調製したものである。
(承認番号) 昭58.中公第 83 号

益
田
市