


益田市道路現況平面図(台帳図)

10-6

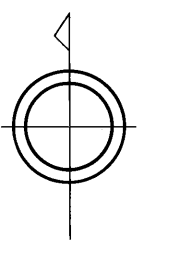
昭和六十一年十月三十一日調査

株式会社バスコ調製



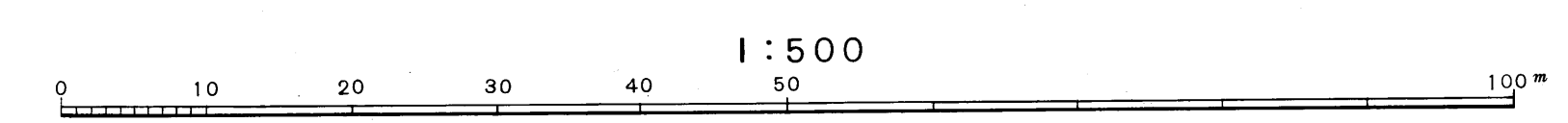
9-5	10-1	10-2
9-10	10-6	10-7
9-15	10-12	

行政区画
町界線
市界線



須子町

撮影 昭和58年12月
測図 昭和60年10月オートグラフィA7、ステレオプロッターA8
座標系 測田系
等高線間隔 1m



この地図は、建設省国土地理院長の承認を得て、国土院管の測量簿及び測量成果(基準点)を使用して調製したものである。
(承認番号)昭58、中公第 83 号

益
田
市