

益田市道路現況平面図(台帳図)

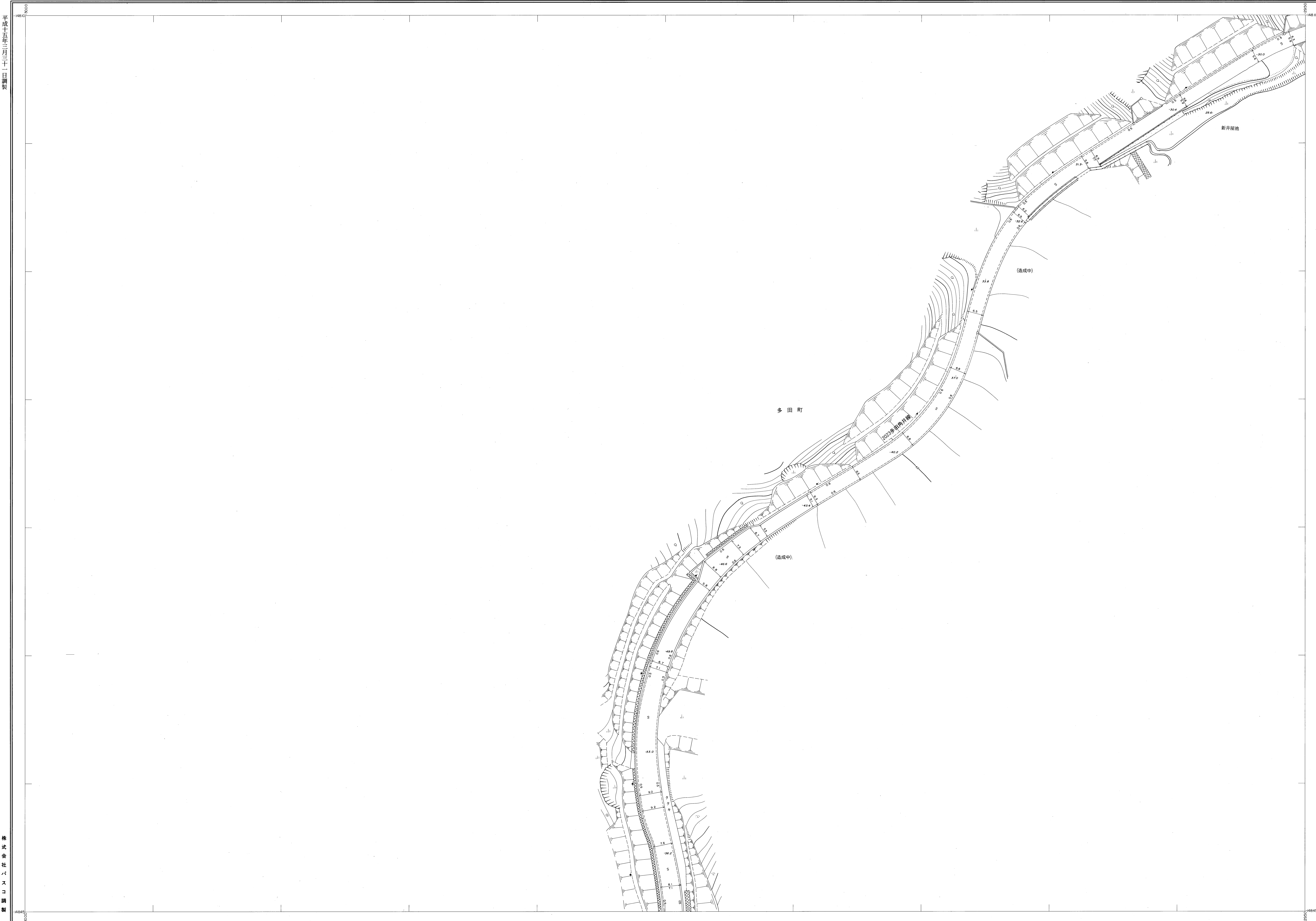
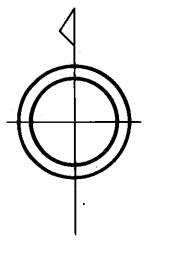
10-9

平成十五年三月三十一日調査

株式会社パスコ調製

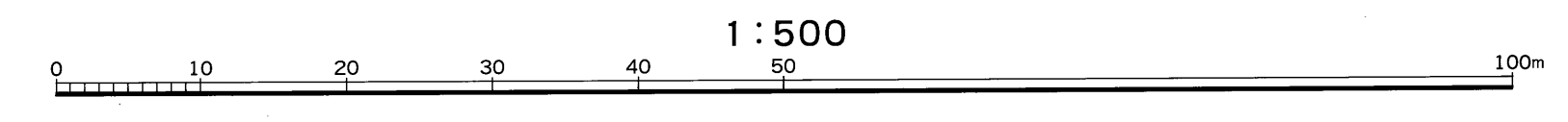
10-3	10-4	10-5
10-6	10-9	10-10
10-14		

行政区画
島根県
益田市



益
田
市

撮影 平成 18 年 12 月
測 図 平成 18 年 10 月オートグラフィA7、スプレオプロッターA8
原 標 系 測田系
等高線間隔 1 m



この地図は、建設省国土院院長の承認を得て、同院所管の測量標及び測量成果(基準点)を使用して調製したものである。
(承認番号) 昭58. 中公第 83 号