


# 益田市道路現況平面図(台帳図)

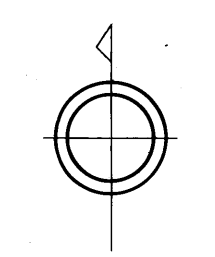
10-10

平成十五年三月三十一日調査  
平成二十年三月三十一日調査



10-4	10-5	11-1
10-9	10-10	11-6
10-14		11-11

行政区画  
高根系  
益田市

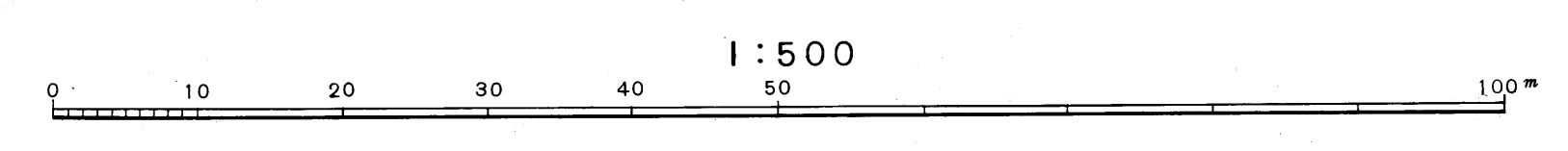


益  
田  
市

株式会社  
バスコ  
調製

撮影 昭和58年12月  
測図 昭和58年10月オートグラフA7、ステレオプロッターAB  
修正 平成5年3月  
修正 平成15年3月  
修正 平成21年3月

座標系 測田系  
等高線間隔 1m



この地図は、建設省国土地理院長の承認を得て、同院所管の測量標及び測量成果(基準点)を使用して調査したものである。  
(測量番号) 昭58.中公第.83号