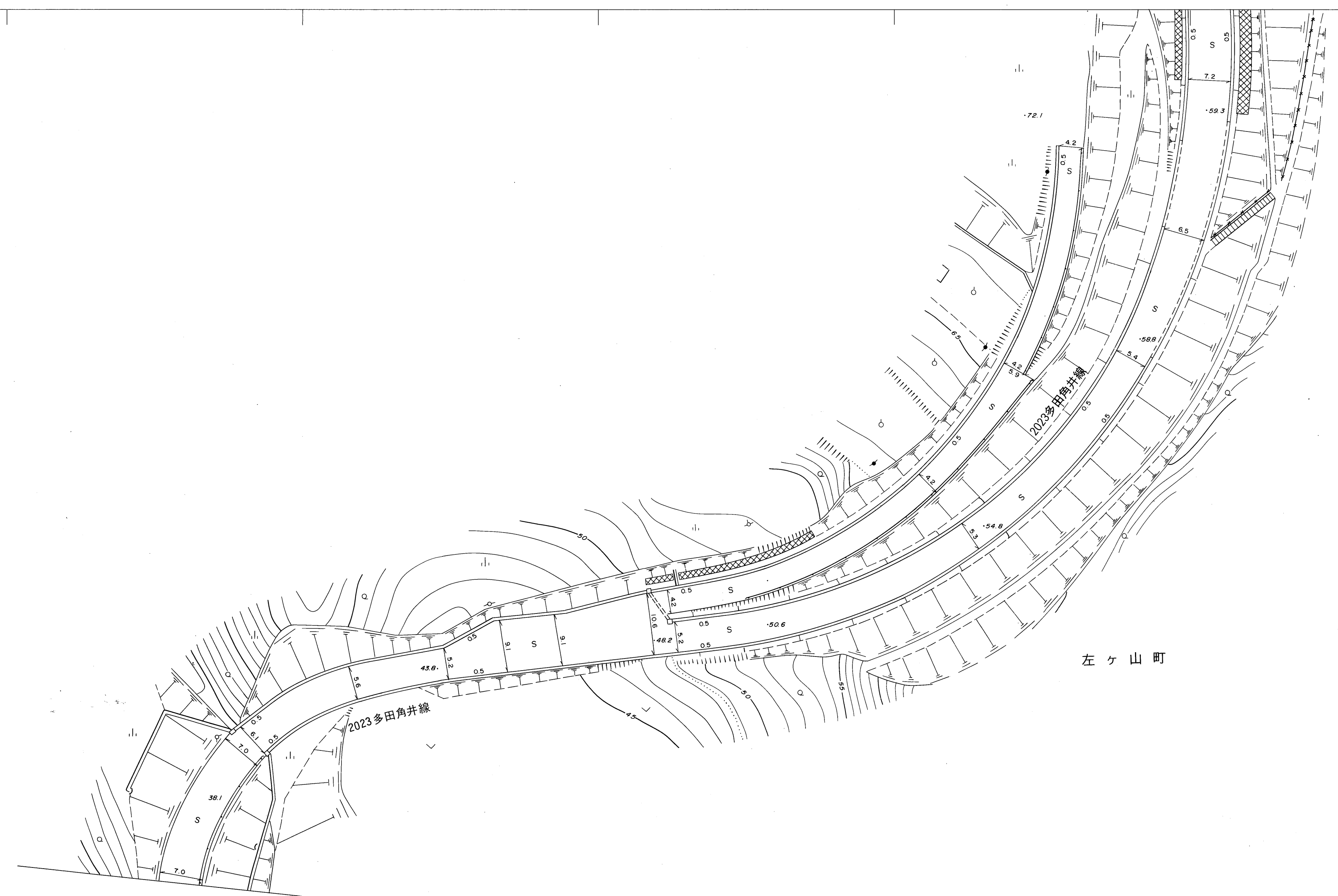


益田市道路現況平面図(台帳図)

10-14

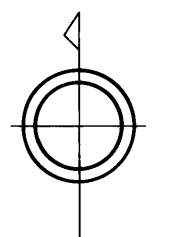
平成十五年三月三十一日調査

株式会社
バスコ調製



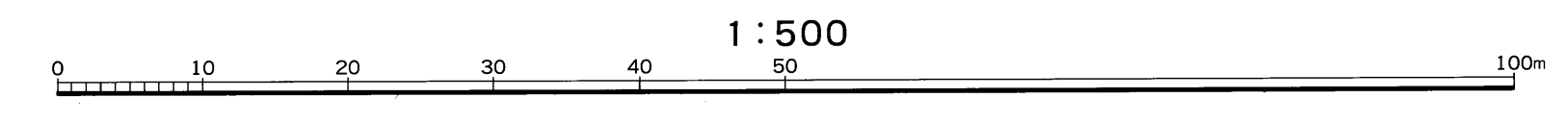
10-8	10-9	10-10
10-14		
		10-20

行政区画
鳥取県
益田市



益
田
市

縮尺 1:500
測 定 平成 15 年 10 月オートグラフA7、ステレオプロッターA8
標 高 系 測田系
等高線間隔 1m



この地図は、建設省国土地理院長の承認を得て、同院所管の測量標及測量成果(基準点)を使用して調製したものである。
(承認番号)昭66、中公第 83 号